



EDICTO
NOTARÍA DE JUAN JESÚS GUERRERO GUIRADO, NOTARIO
DEL ILUSTRE COLEGIO DE ANDALUCÍA, con residencia en Sorbas. -

HAGO CONSTAR

Que a requerimiento de **DON FRANCISCO ALPAÑEZ HARO y DOÑA MARÍA CAZORLA SÁNCHEZ**, con Documentos Nacionales de Identidad números 27.***.5*4-B y 2*.1*9.**1-B, respectivamente, en esta notaría se tramita **ACTA DE REQUERIMIENTO Y TRAMITACIÓN PARA DECLARACIÓN DE NOTORIEDAD COMPLEMENTARIA DE TÍTULO PÚBLICO DE ADQUISICIÓN**, con el fin de acreditar que **DON FRANCISCO ALPAÑEZ HARO, con Documento Nacional de Identidad número 27.***.5*4-B, había adquirido la propiedad de las fincas que se describen a continuación**, al menos un año antes del otorgamiento de la escritura de aportación a la sociedad de gananciales, autorizada por mí, Juan Jesús Guerrero Guirado, Notario del Ilustre Colegio Notarial de Andalucía, con residencia en Sorbas, el día 1 de Marzo de 2024, con el número 193 de mi protocolo, en concreto que don Francisco Alpañez Haro había adquirido el pleno dominio de las fincas, por herencia de su madre, doña Esperanza Haro Albacete, fallecida hace más de veinte años y con partición convencional con los coherederos, sin que conserve título inscrito ni escrito de dicha adquisición.-----

DESCRIPCIÓN DE LAS FINCAS:-----

1). RÚSTICA.- TROZO DE TIERRA, de olivos secano, en el Paraje "Varguicas", en término de Sorbas (Almería).-----

Mide una superficie de dos mil setecientos setenta y ocho metros cuadrados (2.778 m²). Linda: Norte, parcela 112 catastrada a nombre de don Manuel Crespo González y parcela 90006 -CN BARGUICAS- catastrada a nombre del Ayuntamiento de Sorbas; Sur, parcela 108 catastrada a nombre de don José Ruiz Cazorla; Este, parcela 90006 -CN BARGUICAS- catastrada a nombre del Ayuntamiento de Sorbas y parcela 108 catastrada a nombre de don José Ruiz Cazorla; y Oeste, parcela 112 catastrada a nombre de don Manuel Crespo González y parcela 108 catastrada a nombre de don José Ruiz Cazorla.-----

Es la parcela **113** del polígono **19**.-----

REFERENCIA CATASTRAL.- Es la que figura catastrada con el número 04086A019001130000ES. -----

2). RÚSTICA.- TROZO DE TIERRA, de almendro seco, en el Paraje "Vázquez", en término de Sorbas (Almería). -----

Mide una superficie de cuatro mil trescientos setenta metros cuadrados (4.370 m²). Linda: Norte, parcela 111 catastrada a nombre de don Manuel Crespo González y parcela 13 catastrada a nombre de doña María del Rosario Haro González; Sur, parcela 90006 -CN BARGUICAS- catastrada a nombre del Ayuntamiento de Sorbas y parcela 115 catastrada a nombre de doña Isabel Haro Albacete; Este, parcela 13 catastrada a nombre de doña María del Rosario Haro González, parcela 116 catastrada a nombre de doña Esperanza Haro Albacete -hoy don Francisco Alpañez Haro- y parcela 115 catastrada a nombre de doña Isabel Haro Albacete; y Oeste, parcela 111 catastrada a nombre de don Manuel Crespo González y parcela 90006 -CN BARGUICAS- catastrada a nombre del Ayuntamiento de Sorbas. -----

Es la parcela **114** del polígono **19**. -----

REFERENCIA CATASTRAL.- Es la que figura catastrada con el número 04086A019001140000EZ. -----

3). RÚSTICA.- TROZO DE TIERRA, de labor o labradío seco, en el Paraje "Vázquez", en término de Sorbas (Almería).-----

Mide una superficie de mil ciento noventa y seis metros cuadrados (1.196 m²). Linda: Norte, parcela 13 catastrada a nombre de doña María del Rosario Haro González; Sur, parcela 117 catastrada a nombre de don Rafael Albacete Haro y parcela 120 catastrada a nombre de doña Esperanza Haro Albacete -hoy don Francisco Alpañez Haro-; Este, parcela 121 catastrada a nombre de don Gonzalo Sánchez Martínez -hoy don Francisco Alpañez Haro- y parcela 120 catastrada a nombre de doña Esperanza Haro Albacete -hoy don Francisco Alpañez Haro-; y Oeste, parcela 114 catastrada a nombre de doña Esperanza Haro Albacete -hoy don Francisco Alpañez Haro-, parcela 115 catastrada a nombre de doña Isabel Haro Albacete y parcela 117 catastrada a nombre de don Rafael Albacete Haro. -----

Es la parcela **116** del polígono **19**. -----

REFERENCIA CATASTRAL.- Es la que figura catastrada con el número 04086A019001160000EH.-----

4). RÚSTICA.- TROZO DE TIERRA, de labor o labradío seco, en el Paraje "Vázquez", en término de Sorbas (Almería).-----

Mide una superficie de mil ciento sesenta y seis metros cuadrados (1.166 m²). Linda: Norte, parcela 117 catastrada a nombre de don Rafael Albacete Haro; Sur, parcela 236 catastrada a nombre de don Manuel Cazorla Galera -hoy don Francisco Alpañez Haro-; Este, parcela 119 catastrada a nombre de don Pedro Sánchez Haro -hoy don Francisco Alpañez Haro-; y Oeste, parcela 233 catastrada a nombre de don Alonso González Sánchez. -----

Es la parcela **118** del polígono **19**. -----

REFERENCIA CATASTRAL.- Es la que figura catastrada con el número 04086A019001180000EA. -----

5). RÚSTICA.- TROZO DE TIERRA, de labor o labradío seco,



en el Paraje "Vázquez", en término de Sorbas (Almería).-----

Mide una superficie de ochocientos cincuenta metros cuadrados (850 m²). Linda: Norte, parcela 117 catastrada a nombre de don Rafael Albacete Haro y parcela 120 catastrada a nombre de doña Esperanza Haro Albacete -hoy don Francisco Alpañez Haro-; Sur, parcela 236 catastrada a nombre de don Manuel Cazorla Galera -hoy don Francisco Alpañez Haro- y parcela 237 catastrada a nombre de don Pedro Sánchez Haro; Este, parcela 120 catastrada a nombre de doña Esperanza Haro Albacete -hoy don Francisco Alpañez Haro-, parcela 415 catastrada a nombre de don Pedro Albacete Ramírez -hoy don Francisco Alpañez Haro- y parcela 237 catastrada a nombre de don Pedro Sánchez Haro; y Oeste, parcela 117 catastrada a nombre de don Rafael Albacete Haro y parcela 118 catastrada a nombre de doña Esperanza Haro Albacete -hoy don Francisco Alpañez Haro-. -----

Es la parcela **119** del polígono **19**. -----

REFERENCIA CATASTRAL.- Es la que figura catastrada con el número 04086A019001190000EB. -----

6). RÚSTICA.- TROZO DE TIERRA, de labor o labradío seco, en el Paraje "Vázquez", en término de Sorbas (Almería).-----

Mide una superficie de ochocientos catorce metros cuadrados (814 m²). Linda: Norte, parcela 116 catastrada a nombre de doña Esperanza Haro Albacete -hoy don Francisco Alpañez Haro- y parcela 121 catastrada a nombre de don Gonzalo Sánchez Martínez -hoy don Francisco Alpañez Haro-; Sur, parcela 119 catastrada a nombre de don Pedro Sánchez Haro -hoy don Francisco Alpañez Haro- y parcela 415 catastrada a nombre de don Pedro Albacete Ramírez -hoy don Francisco Alpañez Haro-; Este, parcela 122 catastrada a nombre de don Pedro Albacete Ramírez -hoy don Francisco Alpañez Haro-; y Oeste, parcela 117 catastrada a nombre de don Rafael Albacete Haro y parcela 119 catastrada a nombre de don Pedro Sánchez Haro -hoy don Francisco Alpañez Haro-. -----

Es la parcela **120** del polígono **19**. -----

REFERENCIA CATASTRAL.- Es la que figura catastrada con el número 04086A019001200000EW. -----

7). RÚSTICA.- TROZO DE TIERRA, de labor o labradío seco, en el Paraje "Vázquez", en término de Sorbas (Almería).-----

Mide una superficie de mil treinta y seis metros cuadrados (1.036 m²). Linda: Norte, parcela 13 catastrada a nombre de doña María del Rosario Haro González; Sur, parcela 120 catastrada a nombre de doña Esperanza Haro Albacete -hoy don Francisco Alpañez Haro-; Este,

parcela 122 catastrada a nombre de don Pedro Albacete Ramírez -hoy don Francisco Alpañez Haro-; y Oeste, parcela 116 catastrada a nombre de doña Esperanza Haro Albacete -hoy don Francisco Alpañez Haro-.....

Es la parcela **121** del polígono **19**.

REFERENCIA CATASTRAL.- Es la que figura catastrada con el número 04086A019001210000EA.

8). RÚSTICA.- TROZO DE TIERRA, de pastos e improductivo, en el Paraje “Vázquez”, en término de Sorbas (Almería).

Mide una superficie de dos mil ochenta y ocho metros cuadrados (2.088 m²). Linda: Norte, parcela 13 catastrada a nombre de doña María del Rosario Haro González y parcela 124 catastrada a nombre de doña Ana Isabel Sánchez Molina -hoy don Francisco Alpañez Haro-; Sur, parcela 415 catastrada a nombre de don Pedro Albacete Ramírez -hoy don Francisco Alpañez Haro-, parcela 237 catastrada a nombre de don Pedro Sánchez Haro y parcela 239 catastrada a nombre de don Pedro Albacete Ramírez; Este, parcela 123 catastrada a nombre de doña Isabel García Cabezas y parcela 239 catastrada a nombre de don Pedro Albacete Ramírez; y Oeste, parcela 121 catastrada a nombre de don Gonzalo Sánchez Martínez -hoy don Francisco Alpañez Haro-, parcela 120 catastrada a nombre de doña Esperanza Haro Albacete -hoy don Francisco Alpañez Haro- y parcela 415 catastrada a nombre de don Pedro Albacete Ramírez -hoy don Francisco Alpañez Haro-; haciéndolo interiormente con los inmuebles con referencias DI4501200000000001BQ y DI4501300000000001YQ catastrados a nombre de don Francisco Alpañez Haro.

Dentro de su perímetro existe construido un almacén, con una superficie construida y ocupada de parcela de veintiocho metros cuadrados, lindando por todos sus vientos con la parcela en la que se encuentra enclavado.

Es la parcela **122** del polígono **19**.

REFERENCIA CATASTRAL.- Es la que figura catastrada con el número 04086A019001220000EB.

9). RÚSTICA.- VIVIENDA DE PLANTA BAJA, sita en el denominado “Diseminado Varguicas”, número doce, en término de Sorbas (Almería).

Mide una superficie construida de cincuenta y siete metros cuadrados, siendo la superficie del suelo de cincuenta y ocho metros cuadrados. Linda: Norte y Oeste, parcela 122 catastrada a nombre de don Pedro Albacete Ramírez -hoy don Francisco Alpañez Haro-; y Sur y Este, parcela 122 catastrada a nombre de don Pedro Albacete Ramírez -hoy don Francisco Alpañez Haro- e inmueble con referencia DI4501300000000001YQ catastrado a nombre de don Francisco Alpañez Haro.

REFERENCIA CATASTRAL.- Es la que figura catastrada con el número DI4501200000000001BQ.

10). RÚSTICA.- VIVIENDA DE PLANTA BAJA, sita en el denominado “Diseminado Varguicas”, número trece, en término de Sorbas (Almería).



Mide una superficie construida y de suelo de ciento veintiséis metros cuadrados. Linda: Norte y Oeste, parcela 122 catastrada a nombre de don Pedro Albacete Ramírez -hoy don Francisco Alpañez Haro- e inmueble con referencia DI4501200000000001BQ catastrado a nombre de don Francisco Alpañez Haro; y Sur y Este, parcela 122 catastrada a nombre de don Pedro Albacete Ramírez -hoy don Francisco Alpañez Haro-.....

REFERENCIA CATASTRAL.- Es la que figura catastrada con el número DI4501300000000001YQ.

11). RÚSTICA.- TROZO DE TIERRA, de labor o labradío seco y pastos, en el Paraje "Vázquez", en término de Sorbas (Almería).

Mide una superficie de tres mil sesenta y nueve metros cuadrados (3.069 m²). Linda: Norte, parcela 125 catastrada a nombre de doña Esperanza Haro Albacete -hoy don Francisco Alpañez Haro-; Sur, parcela 122 catastrada a nombre de don Pedro Albacete Ramírez - hoy don Francisco Alpañez Haro-, parcela 123 catastrada a nombre de doña Isabel García Cabezas y parcela 240 catastrada a nombre de don José Juan Fuentes César; Este, parcelas 241 y 240 catastradas a nombre de don José Juan Fuentes César; y Oeste, parcela 13 catastrada a nombre de doña María del Rosario Haro González.....

Es la parcela **124** del polígono **19**.

REFERENCIA CATASTRAL.- Es la que figura catastrada con el número 04086A019001240000EG.....

12). RÚSTICA.- TROZO DE TIERRA, de labor o labradío seco y pastos, en el Paraje "Vázquez", en término de Sorbas (Almería).


Mide una superficie de tres mil quinientos quince metros cuadrados (3.515 m²). Linda: Norte, parcela 126 catastrada a nombre de don Alfonso González Galera; Sur, parcela 124 catastrada a nombre de doña Ana Isabel Sánchez Molina -hoy don Francisco Alpañez Haro-; Este, parcela 126 catastrada a nombre de don Alfonso González Galera, parcelas 127, 241 y 240 catastradas a nombre de don José Juan Fuentes César; y Oeste, parcela 13 catastrada a nombre de doña María del Rosario Haro González.

Es la parcela **125** del polígono **19**.

REFERENCIA CATASTRAL.- Es la que figura catastrada con el número 04086A019001250000EQ.....

13). RÚSTICA.- TROZO DE TIERRA, de labor o labradío seco, en el Paraje "Vázquez", en término de Sorbas (Almería).

Mide una superficie de dos mil setecientos cuarenta y ocho metros cuadrados (2.748 m²). Linda: Norte, parcela 239 catastrada a



nombre de don Pedro Albacete Ramírez y parcela 240 catastrada a nombre de don José Juan Fuentes César; Sur, Este y Oeste, parcela 237 catastrada a nombre de don Pedro Sánchez Haro.-----

Es la parcela **238** del polígono **19**.-----

REFERENCIA CATASTRAL.- Es la que figura catastrada con el número 04086A019002380000EE.-----

VALOR.- MIL CIENTO SESENTA Y DOS EUROS CON VEINTIDÓS CÉNTIMOS (1.162,22 €).-----

14). RÚSTICA.- TROZO DE TIERRA, de labor o labradío seco, en el Paraje “Vázquez”, en término de Sorbas (Almería).-----

Mide una superficie de quinientos cuarenta y cinco metros cuadrados (545 m²). Linda: Norte, parcela 120 catastrada a nombre de doña Esperanza Haro Albacete -hoy don Francisco Alpañez Haro- y parcela 122 catastrada a nombre de don Pedro Albacete Ramírez -hoy don Francisco Alpañez Haro-; Sur, parcela 237 catastrada a nombre de don Pedro Sánchez Haro; Este, parcela 122 catastrada a nombre de don Pedro Albacete Ramírez -hoy don Francisco Alpañez Haro-; y Oeste, parcela 120 catastrada a nombre de doña Esperanza Haro Albacete -hoy don Francisco Alpañez Haro- y parcela 119 catastrada a nombre de don Pedro Sánchez Haro -hoy don Francisco Alpañez Haro-.

Es la parcela **415** del polígono **19**.-----

REFERENCIA CATASTRAL.- Es la que figura catastrada con el número 04086A019004150000EL.-----

15). RÚSTICA.- TROZO DE TIERRA, de labor o labradío seco, en el Paraje “Vázquez”, en término de Sorbas (Almería).-----

Mide una superficie de mil setecientos sesenta y un metros cuadrados (1.761 m²). Linda: Norte, parcela 118 catastrada a nombre de doña Esperanza Haro Albacete -hoy don Francisco Alpañez Haro- y parcela 119 catastrada a nombre de don Pedro Sánchez Haro -hoy don Francisco Alpañez Haro-; Sur, parcela 235 catastrada a nombre de don Pedro Albacete Ramírez; Este, parcela 237 catastrada a nombre de don Pedro Sánchez Haro; y Oeste, parcela 118 catastrada a nombre de doña Esperanza Haro Albacete -hoy don Francisco Alpañez Haro-, parcela 233 catastrada a nombre de don Alonso González Sánchez y parcela 235 catastrada a nombre de don Pedro Albacete Ramírez.-----

Es la parcela **236** del polígono **19**.-----

REFERENCIA CATASTRAL.- Es la que figura catastrada con el número 04086A019002360000EI.-----

DATOS COMUNES A TODAS LAS FINCAS:-----


INSCRIPCIÓN.- No constan inscritas en el Registro de la Propiedad, según manifiestan, de cuya falta advierto así como de sus efectos.-----

TÍTULO.- Pertenecen a los cónyuges don Francisco Alpañez Haro y doña María Cazorla Sánchez, en virtud de escritura de aportación a la sociedad de gananciales, autorizada por mí, el día 1 de Marzo de 2024, con el número 193 de mi protocolo.-----

Dejo unido al presente edicto, fotocopia de las certificaciones catastrales descriptivas y gráficas de las fincas referidas.-----

Hasta que transcurran cuatro días desde que expire el plazo de veinte días hábiles de su publicación, podrán los interesados comparecer en la Notaría de Sorbas (Almería) sita en Calle Francisco José Sánchez Fernández, número 1, bajo, en horas de despacho, para oponerse a la tramitación de la misma o alegar lo que estimen oportuno en defensa de sus derechos. -----

En Sorbas, a dieciséis de Enero de dos mil veinticinco. -----

A circular notary seal in blue ink. The outer ring contains the text "Notaría de D. Juan Jesús Guerrero Guirado" at the top and "SORBAS (Almería)" at the bottom. The inner circle features a central emblem with a star and the motto "NIL PRORSUS FIDES". To the right of the seal is a large, stylized signature in blue ink.

Firmado: **JUAN JESÚS GUERRERO GUIRADO, NOTARIO DEL ILUSTRE COLEGIO DE ANDALUCÍA, con residencia en Sorbas,** con domicilio en Calle Francisco José Sánchez Fernández, numero 1, bajo, de Sorbas (Almería).-----



GOBIERNO DE ESPAÑA

VICEPRESIDENCIA PRIMERA DEL GOBIERNO

MINISTERIO DE HACIENDA

SECRETARÍA DE ESTADO DE HACIENDA

DIRECCIÓN GENERAL DEL CATASTRO



CERTIFICACIÓN CATASTRAL DESCRIPTIVA Y GRÁFICA

Referencia catastral: 04086A019001130000ES

DATOS DESCRIPTIVOS DEL INMUEBLE

Localización: Polígono 19 Parcela 113 VARGUICAS. SORBAS [ALMERÍA]

Clase: Rústico
Uso principal: Agrario

Valor catastral: [2025]: 21,50 €
Valor catastral suelo: 21,50 €
Valor catastral construcción: 0,00 €

Titularidad:

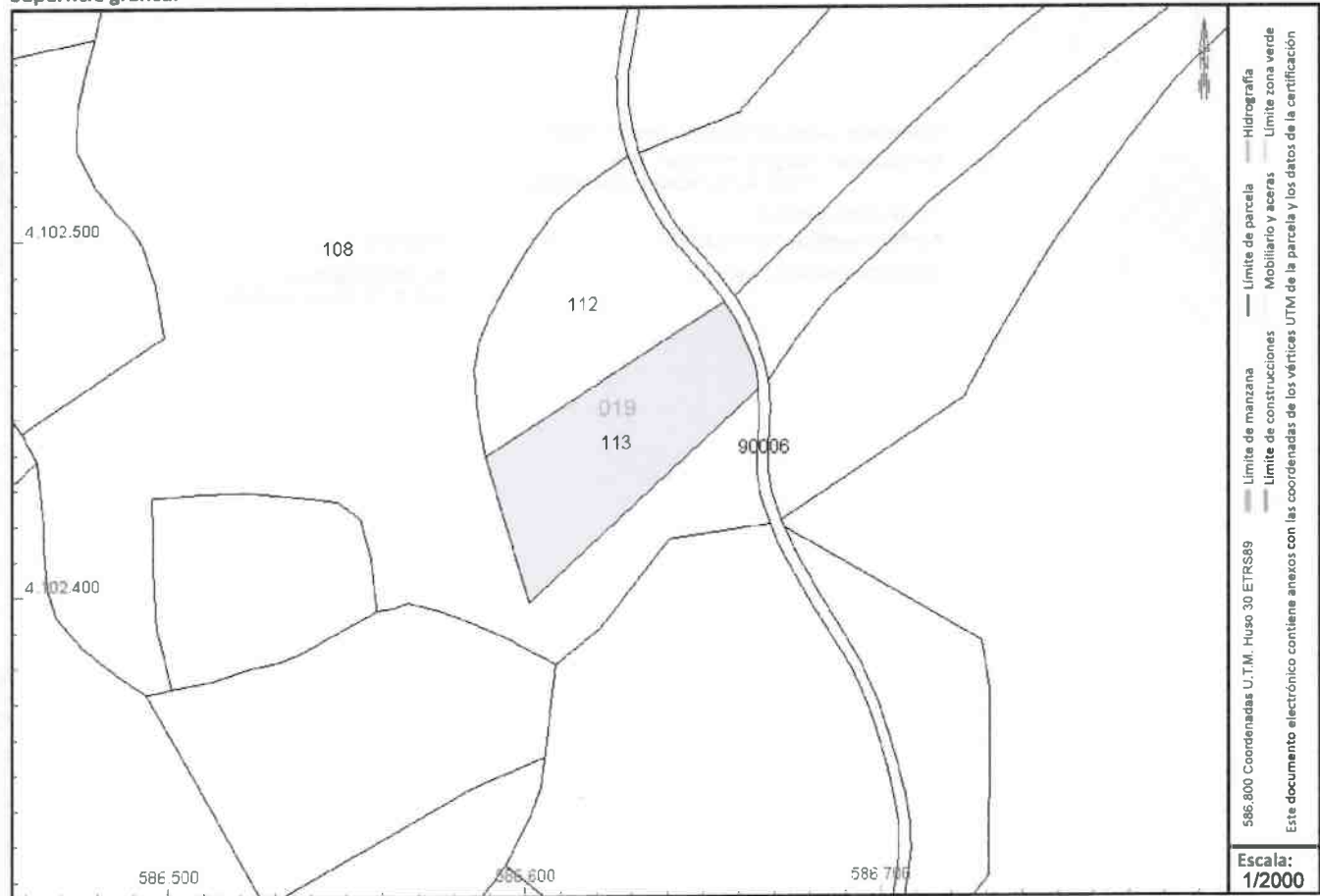
Apellidos Nombre / Razón social	NIF/NIE	Derecho	Domicilio
ALPAÑEZ HARO FRANCISCO	27134514B	50,00% de propiedad	DS VARGUICAS 13 04277 SORBAS [ALMERÍA]
CAZORLA SANCHEZ MARIA	27169681B	50,00% de propiedad	DS VARGUICAS 13 04277 SORBAS [ALMERÍA]

Cultivo

Subparcela	Cultivo/Aprovechamiento	IP	Superficie m ²	Subparcela	Cultivo/Aprovechamiento	IP	Superficie m ²
0	O- Olivos seco	00	2.778				

PARCELA CATASTRAL

Superficie gráfica: 2.778 m²



Este certificado refleja los datos incorporados a la Base de Datos del Catastro. Solo podrá utilizarse para el ejercicio de las competencias del solicitante.

Solicitante: NOTARIA 15 DE SORBAS [Almería]

Finalidad: NOTARIA

Fecha de emisión: 13/01/2025

Documento firmado con CSV y sello de la Dirección General del Catastro
CSV: G58T5W1ZNJ0YFRDK (verificable en <https://www.sedecatastro.gob.es>) | Fecha de firma: 13/01/2025

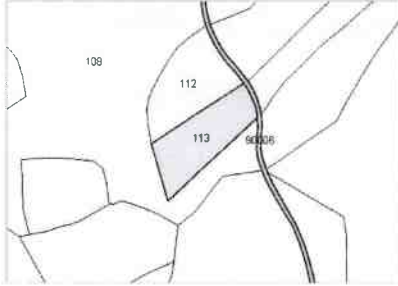




CERTIFICACIÓN CATASTRAL DESCRIPTIVA Y GRÁFICA

Referencia catastral: 04086A019001130000ES

RELACIÓN DE PARCELAS COLINDANTES

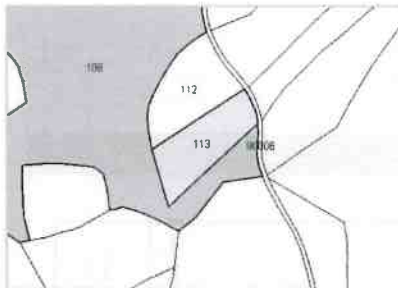


Referencia catastral: 04086A019900060000EA

Localización: CL_ Polígono 19 Parcela 90006
CN BARGUICAS. SORBAS [ALMERÍA]

Titularidad principal

Apellidos Nombre / Razón social	NIF	Domicilio
AYUNTAMIENTO DE SORBAS	P0408600E	PZ CONSTITUCION 11 04270 SORBAS [ALMERÍA]

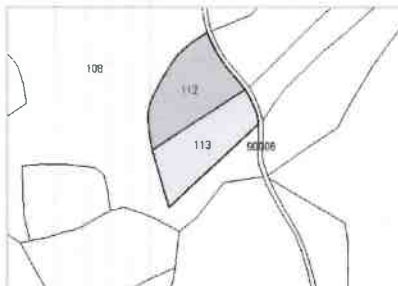


Referencia catastral: 04086A019001080000EJ

Localización: Polígono 19 Parcela 108
VARGUICAS. SORBAS [ALMERÍA]

Titularidad principal

Apellidos Nombre / Razón social	NIF	Domicilio
RUIZ CAZORLA JOSE	39330200Q	CL LIBANO 23 04009 ALMERIA [ALMERÍA]



Referencia catastral: 04086A019001120000EE

Localización: Polígono 19 Parcela 112
VARGUICAS. SORBAS [ALMERÍA]

Titularidad principal

Apellidos Nombre / Razón social	NIF	Domicilio
CRESPO GONZALEZ MANUEL		ER DISEMINADOS 04270 SORBAS [ALMERÍA]





CERTIFICACIÓN CATASTRAL DESCRIPTIVA Y GRÁFICA

Referencia catastral: 04086A019001140000EZ

DATOS DESCRIPTIVOS DEL INMUEBLE

Localización: Polígono 19 Parcela 114 VAZQUEZ. SORBAS [ALMERÍA]

Clase: Rústico
Uso principal: Agrario

Valor catastral: [2025] 119,12 €
Valor catastral suelo: 119,12 €
Valor catastral construcción: 0,00 €

Titularidad:

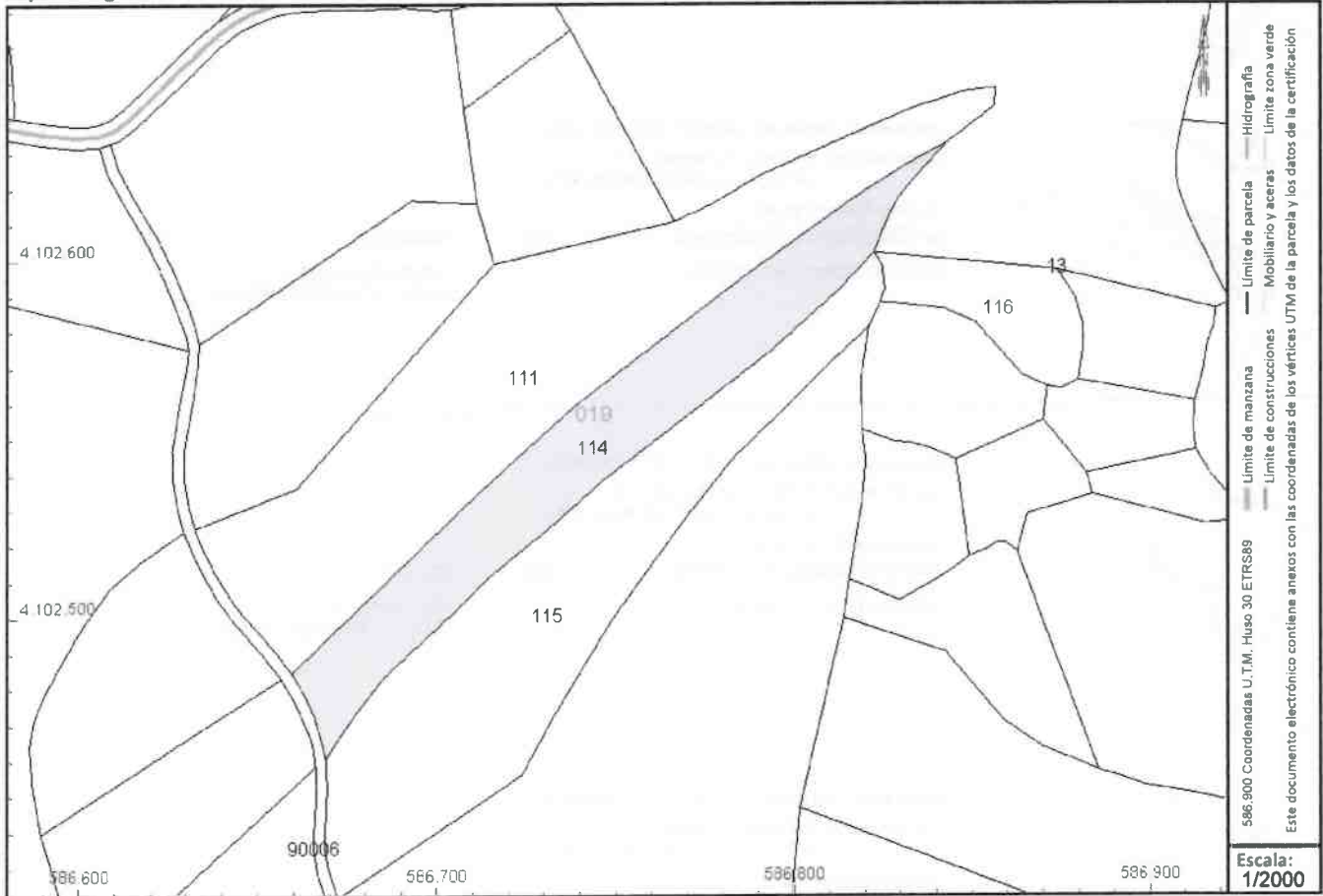
Apellidos Nombre / Razón social	NIF/NIE	Derecho	Domicilio
ALPAÑEZ HARO FRANCISCO	27134514B	50,00% de propiedad	DS VARGUICAS 13 04277 SORBAS [ALMERÍA]
CAZORLA SANCHEZ MARIA	27169681B	50,00% de propiedad	DS VARGUICAS 13 04277 SORBAS [ALMERÍA]

Cultivo

Subparcela	Cultivo/Aprovechamiento	IP	Superficie m ²	Subparcela	Cultivo/Aprovechamiento	IP	Superficie m ²
0	AM Almendro seco	00	4.370				

PARCELA CATASTRAL

Superficie gráfica: 4.370 m²



Este certificado refleja los datos incorporados a la Base de Datos del Catastro. Solo podrá utilizarse para el ejercicio de las competencias del solicitante.

Solicitante: NOTARIA 15 DE SORBAS [Almería]

Finalidad: NOTARIA

Fecha de emisión: 13/01/2025

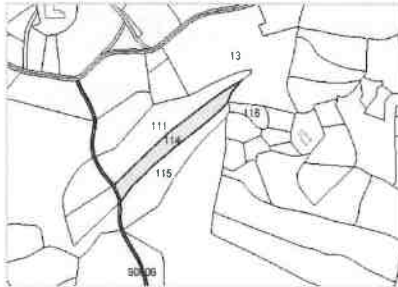




CERTIFICACIÓN CATASTRAL DESCRIPTIVA Y GRÁFICA

Referencia catastral: 04086A019001140000EZ

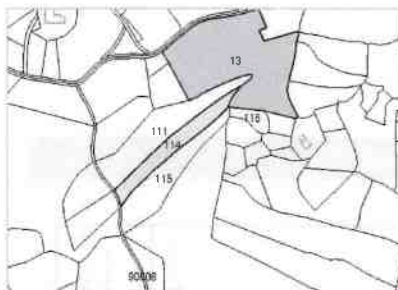
RELACIÓN DE PARCELAS COLINDANTES



Referencia catastral: 04086A019900060000EA
Localización: CL_ Polígono 19 Parcela 90006
CN BARGUICAS. SORBAS [ALMERÍA]

Titularidad principal

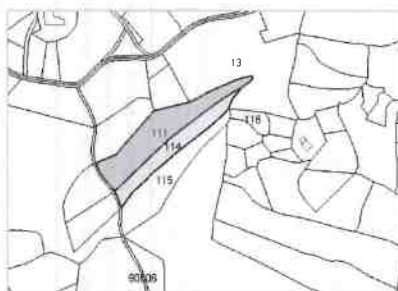
Apellidos Nombre / Razón social	NIF	Domicilio
AYUNTAMIENTO DE SORBAS	P0408600E	PZ CONSTITUCION 11 04270 SORBAS [ALMERÍA]



Referencia catastral: 04086A019000130000EI
Localización: Polígono 19 Parcela 13
VAZQUEZ. SORBAS [ALMERÍA]

Titularidad principal

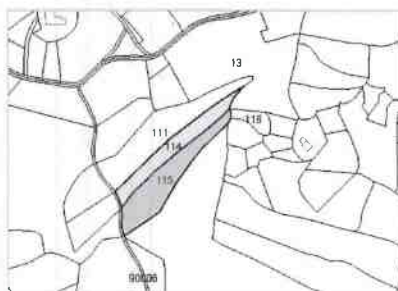
Apellidos Nombre / Razón social	NIF	Domicilio
HARO GONZALEZ MARIA DEL ROSARIO	27169698M	DS VARGUICAS 11 04270 SORBAS [ALMERÍA]



Referencia catastral: 04086A019001110000EJ
Localización: Polígono 19 Parcela 111
VAZQUEZ. SORBAS [ALMERÍA]

Titularidad principal

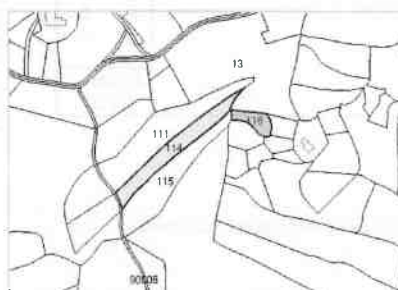
Apellidos Nombre / Razón social	NIF	Domicilio
CRESPO GONZALEZ MANUEL		ER DISEMINADOS 04270 SORBAS [ALMERÍA]



Referencia catastral: 04086A019001150000EU
Localización: Polígono 19 Parcela 115
VAZQUEZ. SORBAS [ALMERÍA]

Titularidad principal

Apellidos Nombre / Razón social	NIF	Domicilio
HARO ALBACETE ISABEL		MN SORBAS 04270 SORBAS [ALMERÍA]



Referencia catastral: 04086A019001160000EH
Localización: Polígono 19 Parcela 116
VAZQUEZ. SORBAS [ALMERÍA]

Titularidad principal

Apellidos Nombre / Razón social	NIF	Domicilio
ALPAÑEZ HARO FRANCISCO	27134514B	DS VARGUICAS 13 04277 SORBAS [ALMERÍA]





GOBIERNO DE ESPAÑA

VICEPRESIDENCIA PRIMERA DEL GOBIERNO

MINISTERIO DE HACIENDA

SECRETARÍA DE ESTADO DE HACIENDA

DIRECCIÓN GENERAL DEL CATASTRO



CERTIFICACIÓN CATASTRAL DESCRIPTIVA Y GRÁFICA

Referencia catastral: 04086A019001160000EH

DATOS DESCRIPTIVOS DEL INMUEBLE

Localización: Polígono 19 Parcela 116 VAZQUEZ. SORBAS [ALMERÍA]

Clase: Rústico
Uso principal: Agrario

Valor catastral: [2025]: 2,90 €
Valor catastral suelo: 2,90 €
Valor catastral construcción: 0,00 €

Titularidad:

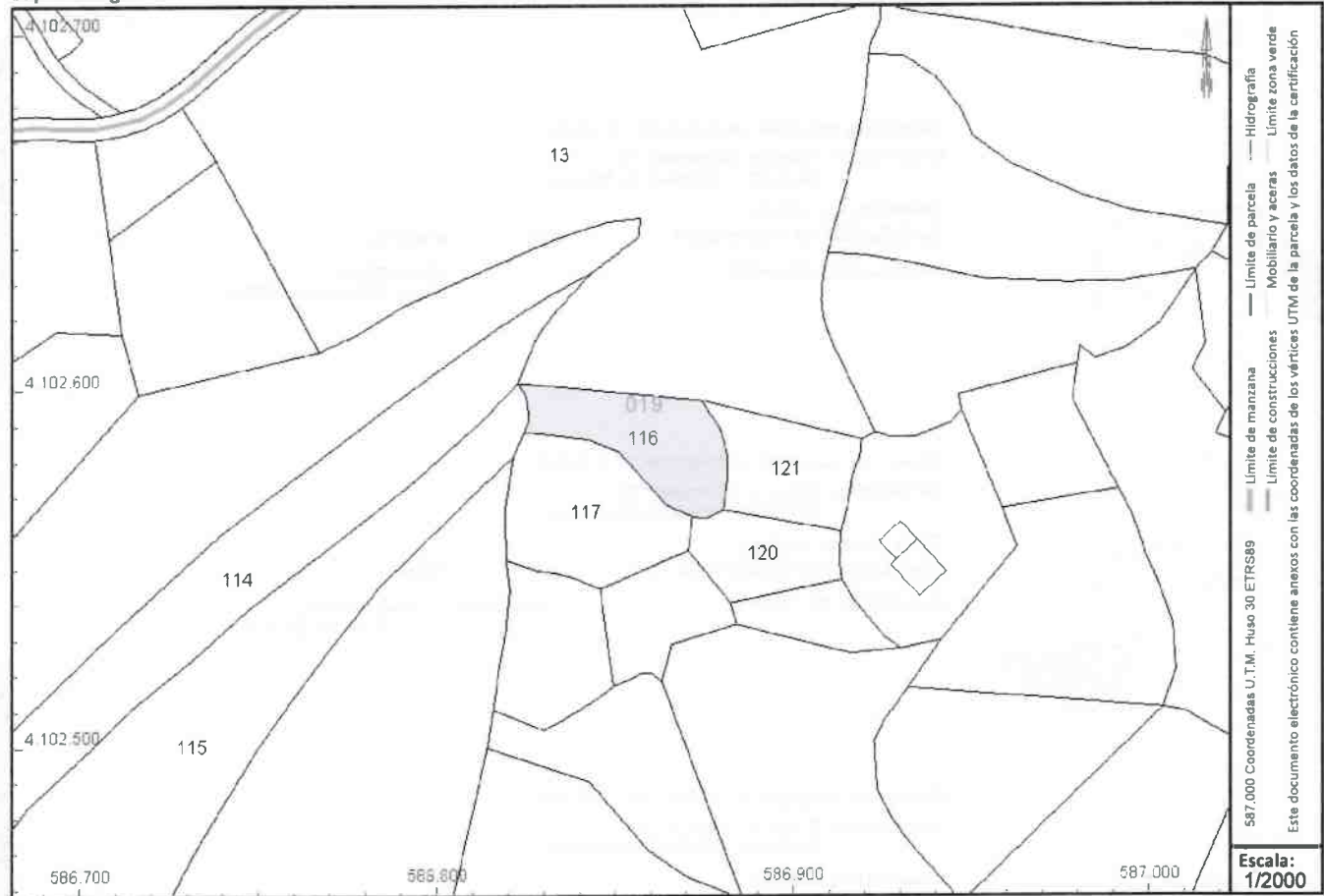
Apellidos Nombre / Razón social	NIF/NIE	Derecho	Domicilio
ALPAÑEZ HARO FRANCISCO	27134514B	50,00% de propiedad	DS VARGUICAS 13 04277 SORBAS [ALMERÍA]
CAZORLA SANCHEZ MARIA	27169681B	50,00% de propiedad	DS VARGUICAS 13 04277 SORBAS [ALMERÍA]

Cultivo

Subparcela	Cultivo/Aprovechamiento	IP	Superficie m ²	Subparcela	Cultivo/Aprovechamiento	IP	Superficie m ²
0	C- Labor o Labradío secoano	00	1.196				

PARCELA CATASTRAL

Superficie gráfica: 1.196 m²



Este certificado refleja los datos incorporados a la Base de Datos del Catastro. Solo podrá utilizarse para el ejercicio de las competencias del solicitante.

Solicitante: NOTARIA 15 DE SORBAS [Almería]

Finalidad: NOTARIA

Fecha de emisión: 13/01/2025

Fecha de firma: 13/01/2025

Documento firmado con CSV y sello de la Dirección General del Catastro
CSV: 5H7XV61EVD3V7K8 (verificable en <https://www.sedecatastro.gob.es>)

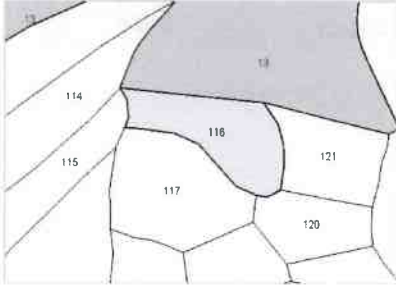




CERTIFICACIÓN CATASTRAL DESCRIPTIVA Y GRÁFICA

Referencia catastral: 04086A019001160000EH

RELACIÓN DE PARCELAS COLINDANTES

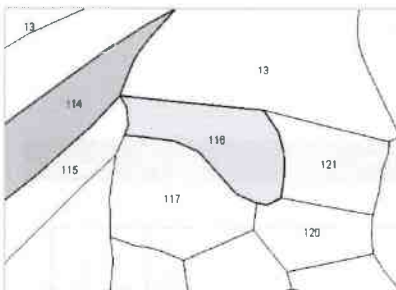


Referencia catastral: 04086A019000130000EI

Localización: Polígono 19 Parcela 13
VAZQUEZ. SORBAS [ALMERÍA]

Titularidad principal

Apellidos Nombre / Razón social	NIF	Domicilio
HARO GONZALEZ MARIA DEL ROSARIO	27189698M	DS VARGUICAS 11 04270 SORBAS [ALMERÍA]

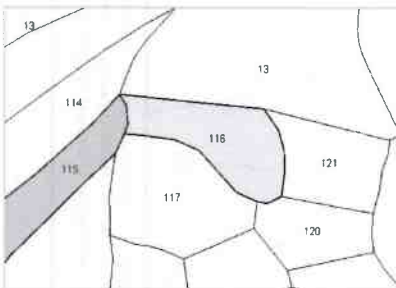


Referencia catastral: 04086A019001140000EZ

Localización: Polígono 19 Parcela 114
VAZQUEZ. SORBAS [ALMERÍA]

Titularidad principal

Apellidos Nombre / Razón social	NIF	Domicilio
ALPAÑEZ HARO FRANCISCO	27134514B	DS VARGUICAS 13 04277 SORBAS [ALMERÍA]

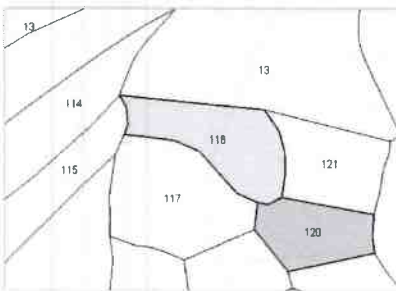


Referencia catastral: 04086A019001150000EU

Localización: Polígono 19 Parcela 115
VAZQUEZ. SORBAS [ALMERÍA]

Titularidad principal

Apellidos Nombre / Razón social	NIF	Domicilio
HARO ALBACETE ISABEL		MN SORBAS 04270 SORBAS [ALMERÍA]

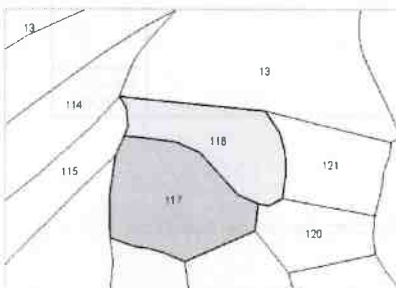


Referencia catastral: 04086A019001200000EW

Localización: Polígono 19 Parcela 120
VAZQUEZ. SORBAS [ALMERÍA]

Titularidad principal

Apellidos Nombre / Razón social	NIF	Domicilio
ALPAÑEZ HARO FRANCISCO	27134514B	DS VARGUICAS 13 04277 SORBAS [ALMERÍA]



Referencia catastral: 04086A019001170000EW

Localización: Polígono 19 Parcela 117
VAZQUEZ. SORBAS [ALMERÍA]

Titularidad principal

Apellidos Nombre / Razón social	NIF	Domicilio
ALBACETE HARO RAFAEL		MN SORBAS 04270 SORBAS [ALMERÍA]





GOBIERNO DE ESPAÑA

VICEPRESIDENCIA PRIMERA DEL GOBIERNO

MINISTERIO DE HACIENDA

SECRETARÍA DE ESTADO DE HACIENDA

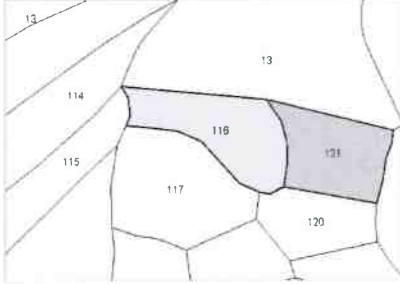
DIRECCIÓN GENERAL DEL CATASTRO



CERTIFICACIÓN CATASTRAL DESCRIPTIVA Y GRÁFICA

Referencia catastral: 04086A019001160000EH

RELACIÓN DE PARCELAS COLINDANTES



Referencia catastral: 04086A019001210000EA

Localización: Polígono 19 Parcela 121
VAZQUEZ. SORBAS [ALMERÍA]

Titularidad principal

Apellidos Nombre / Razón social	NIF	Domicilio
ALPAÑEZ HARO FRANCISCO	27134514B	DS VARGUICAS 13 04277 SORBAS [ALMERÍA]





GOBIERNO DE ESPAÑA

VICEPRESIDENCIA PRIMERA DEL GOBIERNO

MINISTERIO DE HACIENDA

SECRETARÍA DE ESTADO DE HACIENDA

DIRECCIÓN GENERAL DEL CATASTRO



CERTIFICACIÓN CATASTRAL DESCRIPTIVA Y GRÁFICA

Referencia catastral: 04086A019001180000EA

DATOS DESCRIPTIVOS DEL INMUEBLE

Localización: Polígono 19 Parcela 118 VAZQUEZ. SORBAS [ALMERÍA]

Clase: Rústico
Uso principal: Agrario

Valor catastral: [2025]: 2,83 €
Valor catastral suelo: 2,83 €
Valor catastral construcción: 0,00 €

Titularidad:

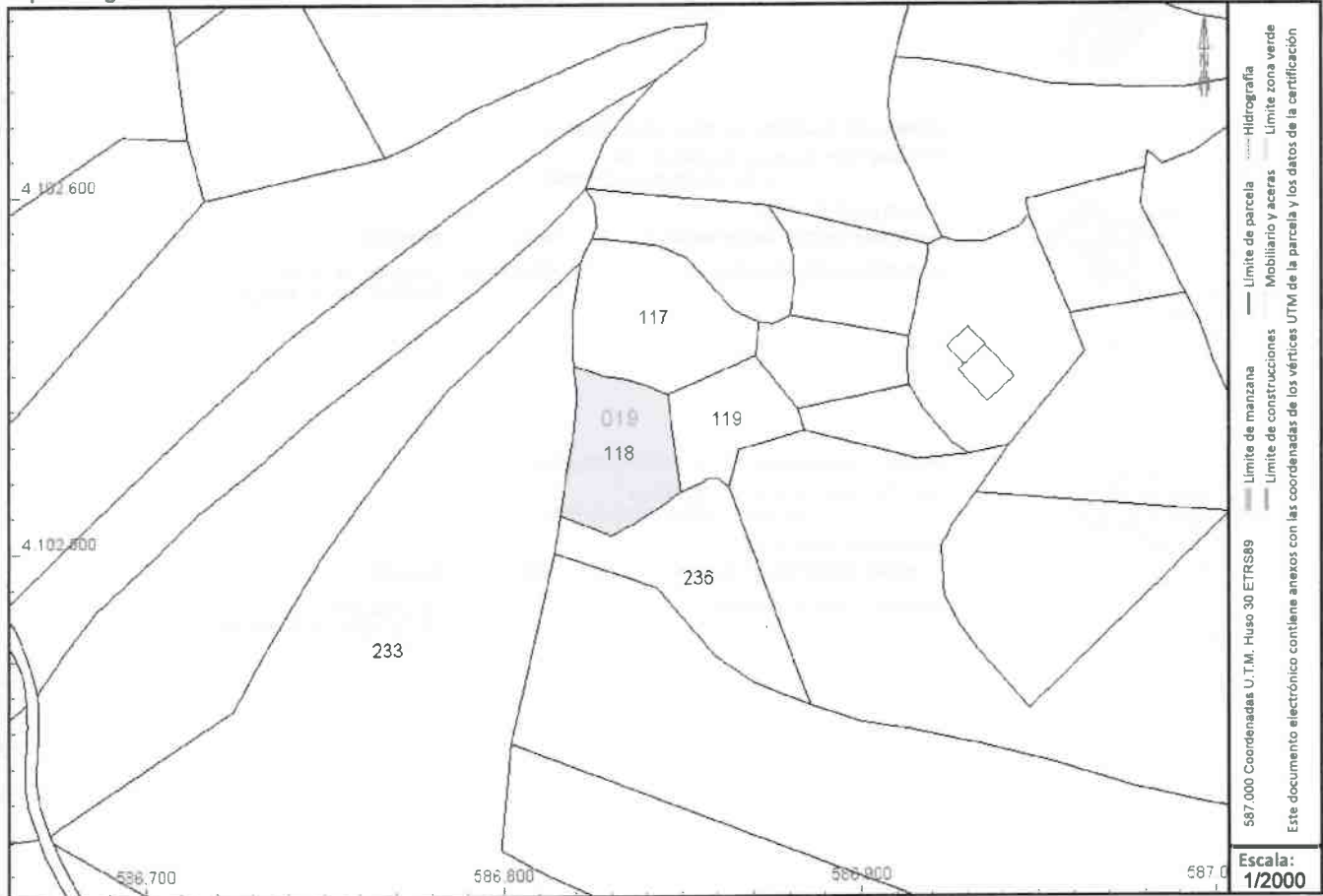
Apellidos Nombre / Razón social	NIF/NIE	Derecho	Domicilio
ALPAÑEZ HARO FRANCISCO	27134514B	50,00% de propiedad	DS VARGUICAS 13 04277 SORBAS [ALMERÍA]
CAZORLA SANCHEZ MARIA	27169681B	50,00% de propiedad	DS VARGUICAS 13 04277 SORBAS [ALMERÍA]

Cultivo

Subparcela	Cultivo/Aprovechamiento	IP	Superficie m ²	Subparcela	Cultivo/Aprovechamiento	IP	Superficie m ²
0	C- Labor o Labradío secoano	00	1.166				

PARCELA CATASTRAL

Superficie gráfica: 1.166 m²



Este certificado refleja los datos incorporados a la Base de Datos del Catastro. Solo podrá utilizarse para el ejercicio de las competencias del solicitante.

Solicitante: NOTARIA 15 DE SORBAS [Almería]
Finalidad: NOTARIA
Fecha de emisión: 13/01/2025

Documento firmado con CSV y sello de la Dirección General del Catastro
CSV: XS2K9FVNE9X6K91G (verificable en <https://www.sedecatastro.gob.es>) | Fecha de firma: 13/01/2025

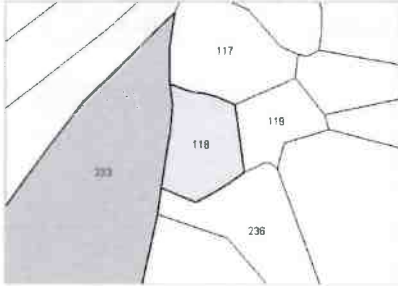




CERTIFICACIÓN CATASTRAL DESCRIPTIVA Y GRÁFICA

Referencia catastral: 04086A019001180000EA

RELACIÓN DE PARCELAS COLINDANTES

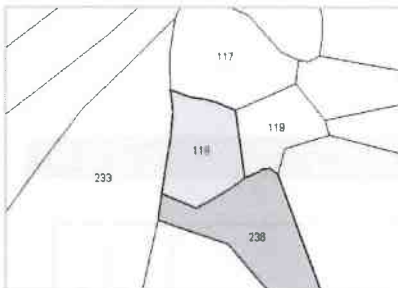


Referencia catastral: 04086A019002330000ER

Localización: Polígono 19 Parcela 233
VAZQUEZ. SORBAS [ALMERÍA]

Titularidad principal

Apellidos Nombre / Razón social	NIF	Domicilio
GONZALEZ SANCHEZ ALONSO	45595477R	CL CALVARIO 43 04270 SORBAS [ALMERÍA]

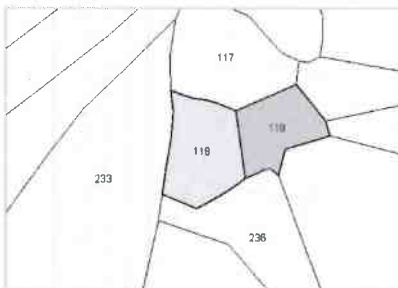


Referencia catastral: 04086A019002360000EI

Localización: Polígono 19 Parcela 236
VAZQUEZ. SORBAS [ALMERÍA]

Titularidad principal

Apellidos Nombre / Razón social	NIF	Domicilio
ALPAÑEZ HARO FRANCISCO	27134514B	DS VARGUICAS 13 04277 SORBAS [ALMERÍA]

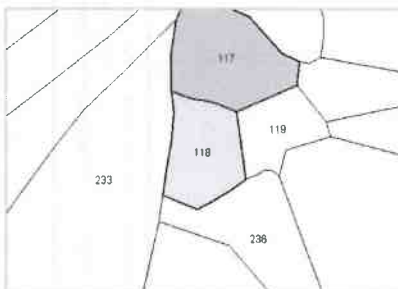


Referencia catastral: 04086A019001190000EB

Localización: Polígono 19 Parcela 119
VAZQUEZ. SORBAS [ALMERÍA]

Titularidad principal

Apellidos Nombre / Razón social	NIF	Domicilio
ALPAÑEZ HARO FRANCISCO	27134514B	DS VARGUICAS 13 04277 SORBAS [ALMERÍA]



Referencia catastral: 04086A019001170000EW

Localización: Polígono 19 Parcela 117
VAZQUEZ. SORBAS [ALMERÍA]

Titularidad principal

Apellidos Nombre / Razón social	NIF	Domicilio
ALBACETE HARO RAFAEL		MN SORBAS 04270 SORBAS [ALMERÍA]





GOBIERNO DE ESPAÑA

VICEPRESIDENCIA PRIMERA DEL GOBIERNO

MINISTERIO DE HACIENDA

SECRETARÍA DE ESTADO DE HACIENDA

DIRECCIÓN GENERAL DEL CATASTRO



CERTIFICACIÓN CATASTRAL DESCRIPTIVA Y GRÁFICA

Referencia catastral: 04086A019001190000EB

DATOS DESCRIPTIVOS DEL INMUEBLE

Localización: Polígono 19 Parcela 119 VAZQUEZ. SORBAS [ALMERÍA]

Clase: Rústico
Uso principal: Agrario

Valor catastral: [2025]: 2,02 €
Valor catastral suelo: 2,02 €
Valor catastral construcción: 0,00 €

Titularidad:

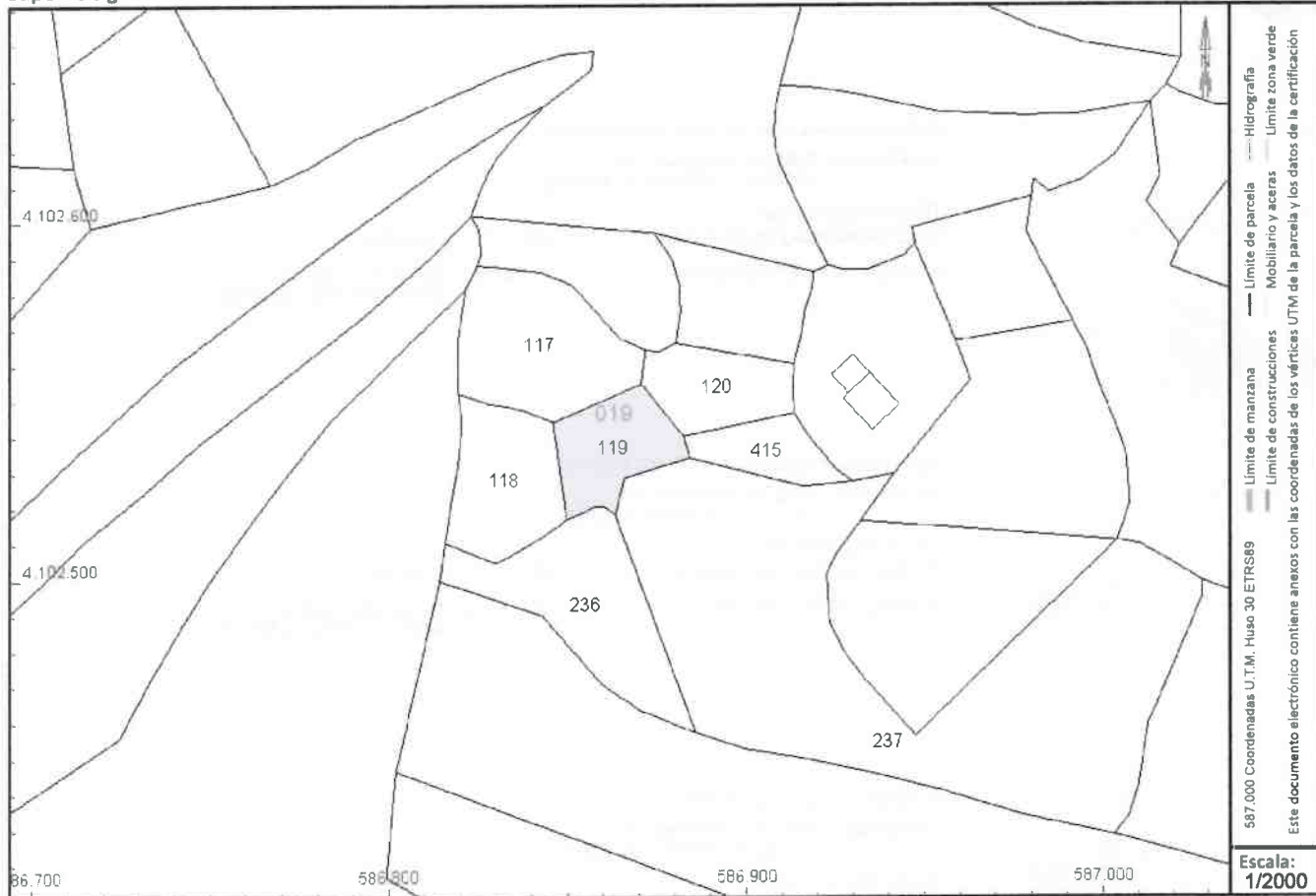
Apellidos Nombre / Razón social	NIF/NIE	Derecho	Domicilio
ALPAÑEZ HARO FRANCISCO	27134514B	50,00% de propiedad	DS VARGUICAS 13 04277 SORBAS [ALMERÍA]
CAZORLA SANCHEZ MARIA	27169681B	50,00% de propiedad	DS VARGUICAS 13 04277 SORBAS [ALMERÍA]

Cultivo

Subparcela	Cultivo/Aprovechamiento	IP	Superficie m ²	Subparcela	Cultivo/Aprovechamiento	IP	Superficie m ²
0	C- Labor o Labradío seco	00	850				

PARCELA CATASTRAL

Superficie gráfica: 850 m2



Este certificado refleja los datos incorporados a la Base de Datos del Catastro. Solo podrá utilizarse para el ejercicio de las competencias del solicitante.

Solicitante: NOTARÍA 15 DE SORBAS [Almería]

Finalidad: NOTARIA

Fecha de emisión: 13/01/2025

Documento firmado con CSV y sello de la Dirección General del Catastro
CSV: ZEVHJGHK7FTN0WZP (verificable en <https://www.sedecatastro.gob.es>) | Fecha de firma: 13/01/2025

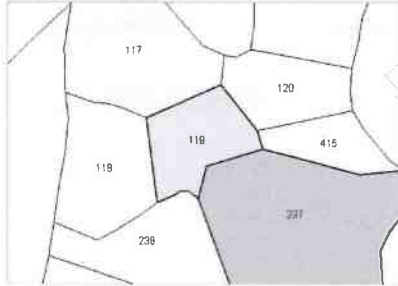




CERTIFICACIÓN CATASTRAL DESCRIPTIVA Y GRÁFICA

Referencia catastral: 04086A019001190000EB

RELACION DE PARCELAS COLINDANTES

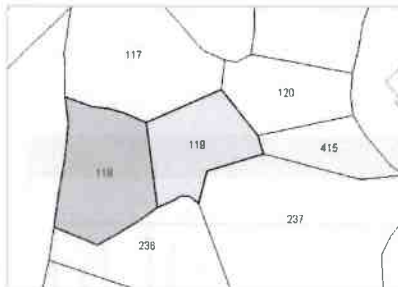


Referencia catastral: 04086A019002370000EJ

Localización: Polígono 19 Parcela 237
VAZQUEZ. SORBAS [ALMERÍA]

Titularidad principal

Apellidos Nombre / Razón social	NIF	Domicilio
SANCHEZ HARO PEDRO		MN SORBAS 04270 SORBAS [ALMERÍA]

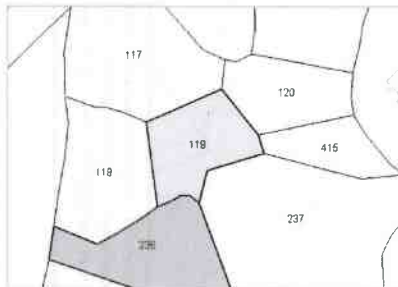


Referencia catastral: 04086A019001180000EA

Localización: Polígono 19 Parcela 118
VAZQUEZ. SORBAS [ALMERÍA]

Titularidad principal

Apellidos Nombre / Razón social	NIF	Domicilio
ALPAÑEZ HARO FRANCISCO	27134514B	DS VARGUICAS 13 04277 SORBAS [ALMERÍA]

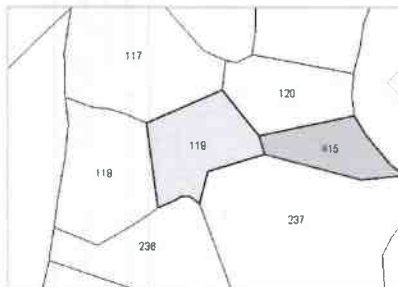


Referencia catastral: 04086A019002360000EI

Localización: Polígono 19 Parcela 236
VAZQUEZ. SORBAS [ALMERÍA]

Titularidad principal

Apellidos Nombre / Razón social	NIF	Domicilio
ALPAÑEZ HARO FRANCISCO	27134514B	DS VARGUICAS 13 04277 SORBAS [ALMERÍA]

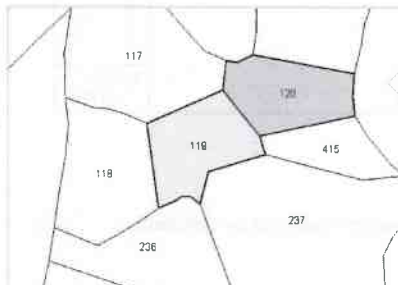


Referencia catastral: 04086A019004150000EL

Localización: Polígono 19 Parcela 415
VAZQUEZ. SORBAS [ALMERÍA]

Titularidad principal

Apellidos Nombre / Razón social	NIF	Domicilio
ALPAÑEZ HARO FRANCISCO	27134514B	DS VARGUICAS 13 04277 SORBAS [ALMERÍA]



Referencia catastral: 04086A019001200000EW

Localización: Polígono 19 Parcela 120
VAZQUEZ. SORBAS [ALMERÍA]

Titularidad principal

Apellidos Nombre / Razón social	NIF	Domicilio
ALPAÑEZ HARO FRANCISCO	27134514B	DS VARGUICAS 13 04277 SORBAS [ALMERÍA]

Documento firmado con CSV y sello de la Dirección General del Catastro
CSV: ZEVHJGHK7FTN0WZP (verificable en <https://www.sedecatastro.gob.es>) | Fecha de firma: 13/01/2025





GOBIERNO DE ESPAÑA

VICEPRESIDENCIA PRIMERA DEL GOBIERNO

MINISTERIO DE HACIENDA

SECRETARÍA DE ESTADO DE HACIENDA

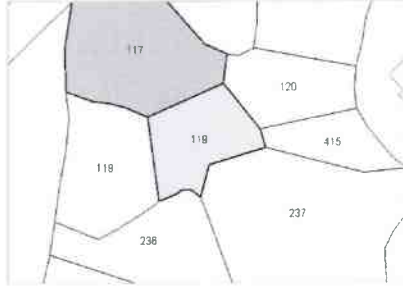
DIRECCIÓN GENERAL DEL CATASTRO



CERTIFICACIÓN CATASTRAL DESCRIPTIVA Y GRÁFICA

Referencia catastral: 04086A019001190000EB

RELACIÓN DE PARCELAS COLINDANTES



Referencia catastral: 04086A019001170000EW

Localización: Polígono 19 Parcela 117
VAZQUEZ. SORBAS (ALMERÍA)

Titularidad principal

Apellidos Nombre / Razón social	NIF	Domicilio
ALBACETE HARO RAFAEL		MN SORBAS 04270 SORBAS (ALMERÍA)





GOBIERNO DE ESPAÑA

VICEPRESIDENCIA PRIMERA DEL GOBIERNO

MINISTERIO DE HACIENDA

SECRETARÍA DE ESTADO DE HACIENDA

DIRECCIÓN GENERAL DEL CATASTRO



CERTIFICACIÓN CATASTRAL DESCRIPTIVA Y GRÁFICA

Referencia catastral: 04086A019001200000EW

DATOS DESCRIPTIVOS DEL INMUEBLE

Localización: Polígono 19 Parcela 120 VAZQUEZ. SORBAS [ALMERÍA]

Clase: Rústico
Uso principal: Agrario

Valor catastral: [2025]: 1,95 €
Valor catastral suelo: 1,95 €
Valor catastral construcción: 0,00 €

Titularidad:

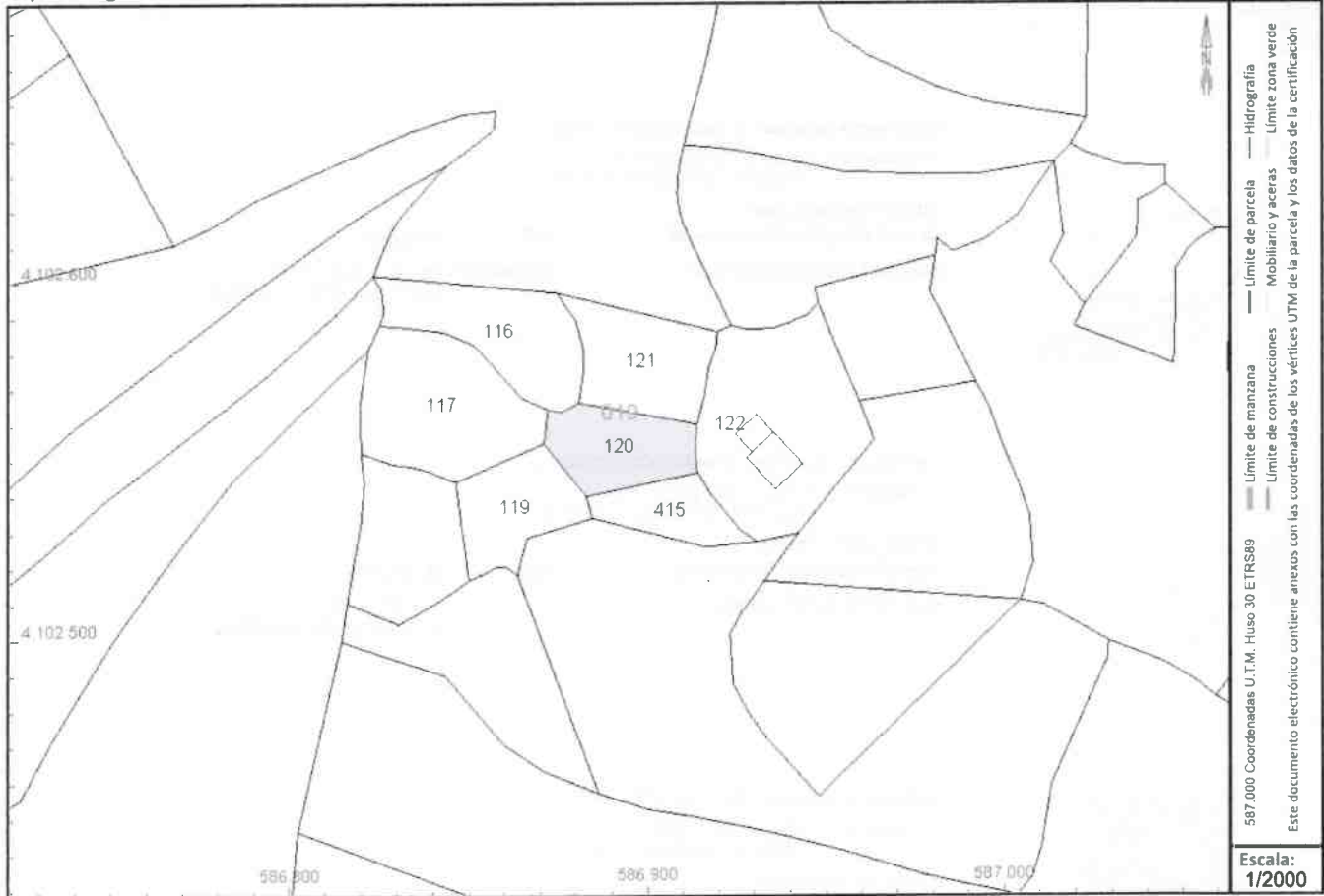
Apellidos Nombre / Razón social	NIF/NIE	Derecho	Domicilio
ALPAÑEZ HARO FRANCISCO	27134514B	50,00% de propiedad	DS VARGUICAS 13 04277 SORBAS [ALMERÍA]
CAZORLA SANCHEZ MARIA	27169681B	50,00% de propiedad	DS VARGUICAS 13 04277 SORBAS [ALMERÍA]

Cultivo

Subparcela	Cultivo/Aprovechamiento	IP	Superficie m ²	Subparcela	Cultivo/Aprovechamiento	IP	Superficie m ²
0	C- Labor o Labradío secoano	00	814				

PARCELA CATASTRAL

Superficie gráfica: 814 m2



Este certificado refleja los datos incorporados a la Base de Datos del Catastro. Solo podrá utilizarse para el ejercicio de las competencias del solicitante.

Solicitante: NOTARIA 15 DE SORBAS [Almería]

Finalidad: NOTARIA

Fecha de emisión: 13/01/2025

Fecha de firma: 13/01/2025

Documento firmado con CSY y sello de la Dirección General del Catastro
CSY: 9QTYZM3QHE3R1CN5 (verificable en <https://www.sedecatastro.gob.es>)

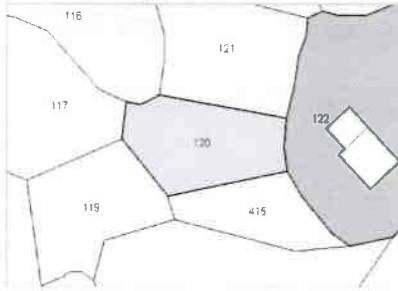




CERTIFICACIÓN CATASTRAL DESCRIPTIVA Y GRÁFICA

Referencia catastral: 04086A019001200000EW

RELACIÓN DE PARCELAS COLINDANTES

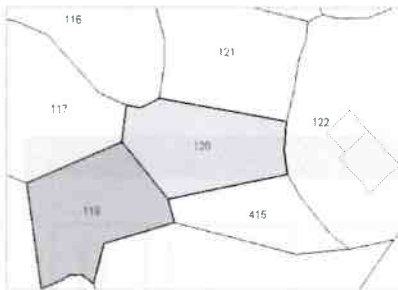


Referencia catastral: 04086A019001220000EB

Localización: Polígono 19 Parcela 122
VAZQUEZ. SORBAS [ALMERÍA]

Titularidad principal

Apellidos Nombre / Razón social	NIF	Domicilio
ALPAÑEZ HARO FRANCISCO	27134514B	DS VARGUICAS 13 04277 SORBAS [ALMERÍA]

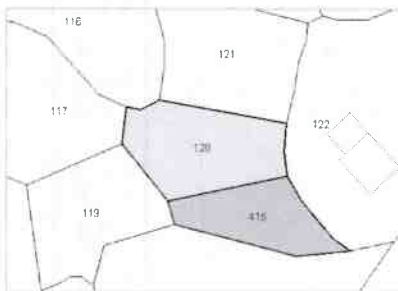


Referencia catastral: 04086A019001190000EB

Localización: Polígono 19 Parcela 119
VAZQUEZ. SORBAS [ALMERÍA]

Titularidad principal

Apellidos Nombre / Razón social	NIF	Domicilio
ALPAÑEZ HARO FRANCISCO	27134514B	DS VARGUICAS 13 04277 SORBAS [ALMERÍA]

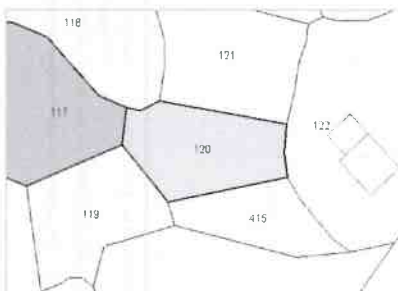


Referencia catastral: 04086A019004150000EL

Localización: Polígono 19 Parcela 415
VAZQUEZ. SORBAS [ALMERÍA]

Titularidad principal

Apellidos Nombre / Razón social	NIF	Domicilio
ALPAÑEZ HARO FRANCISCO	27134514B	DS VARGUICAS 13 04277 SORBAS [ALMERÍA]

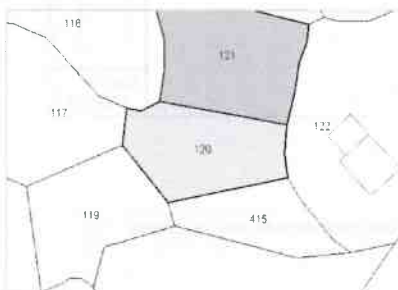


Referencia catastral: 04086A019001170000EW

Localización: Polígono 19 Parcela 117
VAZQUEZ. SORBAS [ALMERÍA]

Titularidad principal

Apellidos Nombre / Razón social	NIF	Domicilio
ALBACETE HARO RAFAEL		MN SORBAS 04270 SORBAS [ALMERÍA]



Referencia catastral: 04086A019001210000EA

Localización: Polígono 19 Parcela 121
VAZQUEZ. SORBAS [ALMERÍA]

Titularidad principal

Apellidos Nombre / Razón social	NIF	Domicilio
ALPAÑEZ HARO FRANCISCO	27134514B	DS VARGUICAS 13 04277 SORBAS [ALMERÍA]

Documento firmado con CSV y sello de la Dirección General del Catastro
CSV: 9QTYZM3QHE3R1CN5 (verificable en <https://www.sedecatastro.gob.es>) | Fecha de firma: 13/01/2025





GOBIERNO DE ESPAÑA

VICEPRESIDENCIA PRIMERA DEL GOBIERNO

MINISTERIO DE HACIENDA

SECRETARÍA DE ESTADO DE HACIENDA

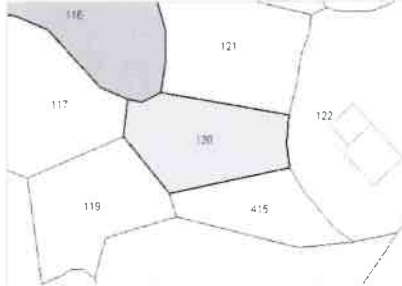
DIRECCIÓN GENERAL DEL CATASTRO



CERTIFICACIÓN CATASTRAL DESCRIPTIVA Y GRÁFICA

Referencia catastral: 04086A019001200000EW

RELACIÓN DE PARCELAS COLINDANTES



Referencia catastral: 04086A019001160000EH

Localización: Polígono 19 Parcela 116
VAZQUEZ. SORBAS [ALMERÍA]

Titularidad principal

Apellidos Nombre / Razón social	NIF	Domicilio
ALPAÑEZ HARO FRANCISCO	27134514B	DS VARGUICAS 13 04277 SORBAS [ALMERÍA]





GOBIERNO DE ESPAÑA

VICEPRESIDENCIA PRIMERA DEL GOBIERNO

MINISTERIO DE HACIENDA

SECRETARÍA DE ESTADO DE HACIENDA

DIRECCIÓN GENERAL DEL CATASTRO



CERTIFICACIÓN CATASTRAL DESCRIPTIVA Y GRÁFICA

Referencia catastral: 04086A019001210000EA

DATOS DESCRIPTIVOS DEL INMUEBLE

Localización: Polígono 19 Parcela 121 VAZQUEZ. SORBAS [ALMERÍA]

Clase: Rústico
Uso principal: Agrario

Valor catastral: [2025]: 2,51 €
Valor catastral suelo: 2,51 €
Valor catastral construcción: 0,00 €

Titularidad:

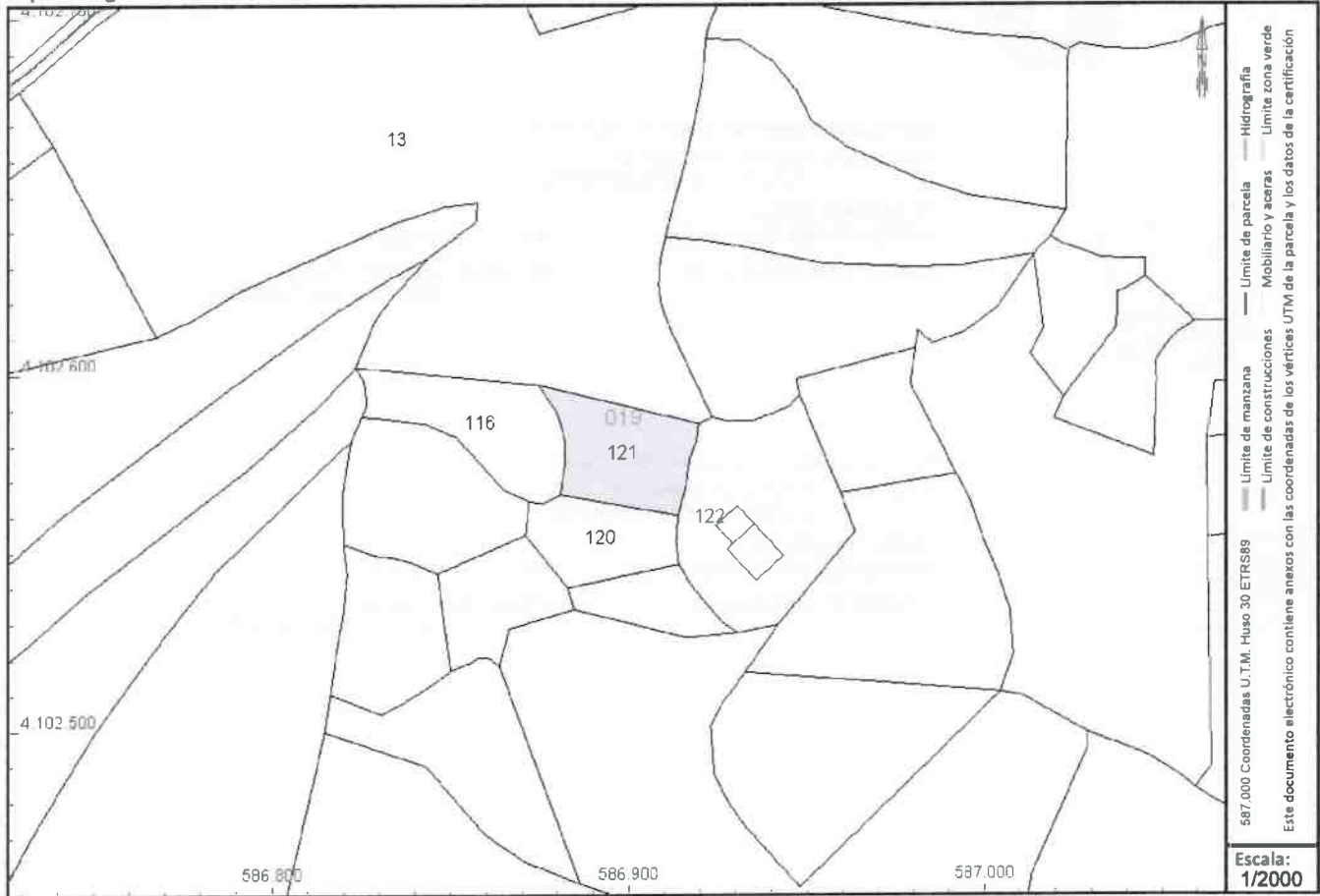
Apellidos Nombre / Razón social	NIF/NIE	Derecho	Domicilio
ALPAÑEZ HARO FRANCISCO	27134514B	50,00% de propiedad	DS VARGUICAS 13 04277 SORBAS [ALMERÍA]
CAZORLA SANCHEZ MARIA	27169681B	50,00% de propiedad	DS VARGUICAS 13 04277 SORBAS [ALMERÍA]

Cultivo

Subparcela	Cultivo/Aprovechamiento	IP	Superficie m ²	Subparcela	Cultivo/Aprovechamiento	IP	Superficie m ²
0	C- Labor o Labradío secoano	00	1.036				

PARCELA CATASTRAL

Superficie gráfica: 1.036 m²



Este certificado refleja los datos incorporados a la Base de Datos del Catastro. Solo podrá utilizarse para el ejercicio de las competencias del solicitante.

Solicitante: NOTARIA 15 DE SORBAS [Almería]

Finalidad: NOTARIA

Fecha de emisión: 13/01/2025

Documento firmado con CSV y sello de la Dirección General del Catastro
CSV: QD3GX1FXWT0SYXRP (verificable en <https://www.sedecatastro.gob.es>) | Fecha de firma: 13/01/2025

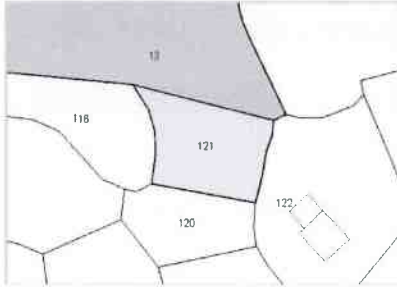




CERTIFICACIÓN CATASTRAL DESCRIPTIVA Y GRÁFICA

Referencia catastral: 04086A019001210000EA

RELACIÓN DE PARCELAS COLINDANTES

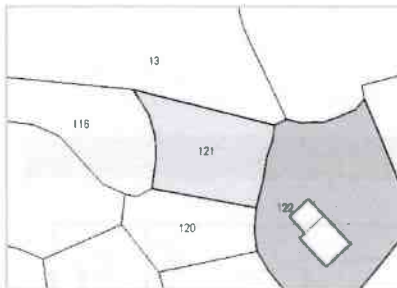


Referencia catastral: 04086A019000130000EI

Localización: Polígono 19 Parcela 13
VAZQUEZ. SORBAS [ALMERÍA]

Titularidad principal

Apellidos Nombre / Razón social	NIF	Domicilio
HARO GONZALEZ MARIA DEL ROSARIO	27169698M	DS VARGUICAS 11 04270 SORBAS [ALMERÍA]

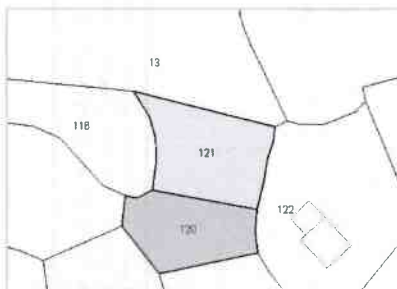


Referencia catastral: 04086A019001220000EB

Localización: Polígono 19 Parcela 122
VAZQUEZ. SORBAS [ALMERÍA]

Titularidad principal

Apellidos Nombre / Razón social	NIF	Domicilio
ALPAÑEZ HARO FRANCISCO	27134514B	DS VARGUICAS 13 04277 SORBAS [ALMERÍA]

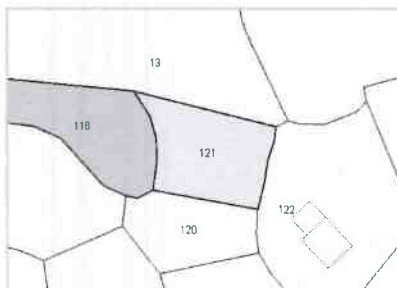


Referencia catastral: 04086A019001200000EW

Localización: Polígono 19 Parcela 120
VAZQUEZ. SORBAS [ALMERÍA]

Titularidad principal

Apellidos Nombre / Razón social	NIF	Domicilio
ALPAÑEZ HARO FRANCISCO	27134514B	DS VARGUICAS 13 04277 SORBAS [ALMERÍA]



Referencia catastral: 04086A019001160000EH

Localización: Polígono 19 Parcela 116
VAZQUEZ. SORBAS [ALMERÍA]

Titularidad principal

Apellidos Nombre / Razón social	NIF	Domicilio
ALPAÑEZ HARO FRANCISCO	27134514B	DS VARGUICAS 13 04277 SORBAS [ALMERÍA]





GOBIERNO DE ESPAÑA

VICEPRESIDENCIA PRIMERA DEL GOBIERNO

MINISTERIO DE HACIENDA

SECRETARÍA DE ESTADO DE HACIENDA

DIRECCIÓN GENERAL DEL CATASTRO



CERTIFICACIÓN CATASTRAL DESCRIPTIVA Y GRÁFICA

Referencia catastral: 04086A019001220000EB

DATOS DESCRIPTIVOS DEL INMUEBLE

Localización: Polígono 19 Parcela 122 VAZQUEZ. SORBAS [ALMERÍA]

Clase: Rústico

Uso principal: Agrario

Superficie construida: 28 m²

Año construcción: 2008

Valor catastral: [2025]: 4.135,67 €

Valor catastral suelo: 247,17 €

Valor catastral construcción: 3.888,50 €

Titularidad:

Apellidos Nombre / Razón social
ALPAÑEZ HARO FRANCISCO

NIF/NIE

Derecho

Domicilio

27134514B

50,00% de propiedad

DS VARGUICAS 13
04277 SORBAS [ALMERÍA]

CAZORLA SANCHEZ MARIA

27169681B

50,00% de propiedad

DS VARGUICAS 13
04277 SORBAS [ALMERÍA]

Construcción:

Esc./Plta./Prta. Destino
1/00/01 ALMACEN

Superficie m²
28

Esc./Plta./Prta. Destino

Superficie m²

Cultivo:

Subparcela Cultivo/aprovechamiento
a E- Pastos

IP Superficie m²

1.813

Subparcela Cultivo/aprovechamiento
b I- Improductivo

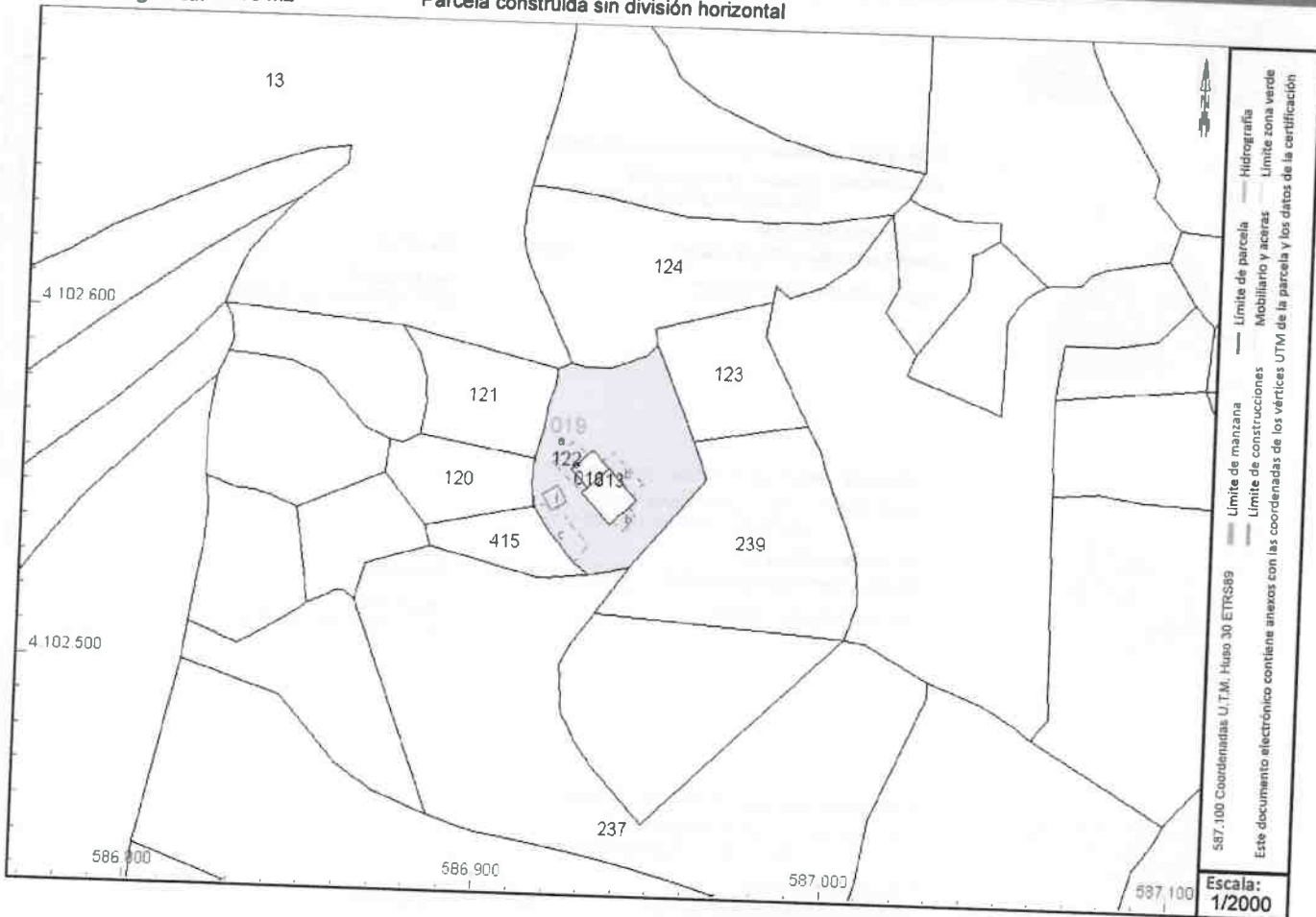
IP Superficie m²
139

00 108

PARCELA CATASTRAL

Superficie gráfica: 2.088 m²

Parcela construida sin división horizontal



Documento firmado con CSV y sello de la Dirección General del Catastro
CSV: DQ9PB3CY9MTESPG (verificable en <https://www.sedecatastro.gob.es>) | Fecha de firma: 13/01/2025



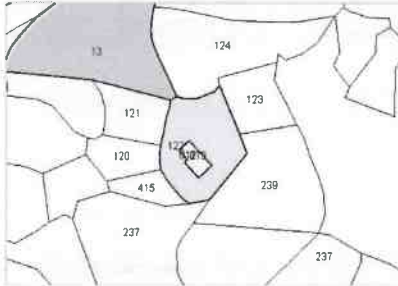
Este certificado refleja los datos incorporados a la Base de Datos del Catastro. Solo podrá utilizarse para el ejercicio de las competencias del solicitante.
Solicitante: NOTARIA 15 DE SORBAS [Almería-a]
Finalidad: NOTARIA
Fecha de emisión: 13/01/2025



CERTIFICACIÓN CATASTRAL DESCRIPTIVA Y GRÁFICA

Referencia catastral: 04086A019001220000EB

RELACION DE PARCELAS COLINDANTES

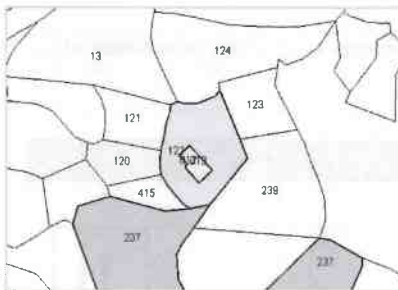


Referencia catastral: 04086A019000130000EI

Localización: Polígono 19 Parcela 13
VAZQUEZ. SORBAS [ALMERÍA]

Titularidad principal

Apellidos Nombre / Razón social	NIF	Domicilio
HARO GONZALEZ MARIA DEL ROSARIO	27169698M	DS VARGUICAS 11 04270 SORBAS [ALMERÍA]

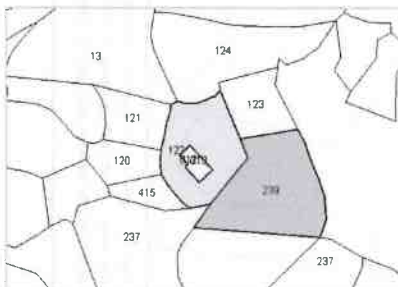


Referencia catastral: 04086A019002370000EJ

Localización: Polígono 19 Parcela 237
VAZQUEZ. SORBAS [ALMERÍA]

Titularidad principal

Apellidos Nombre / Razón social	NIF	Domicilio
SANCHEZ HARO PEDRO		MN SORBAS 04270 SORBAS [ALMERÍA]

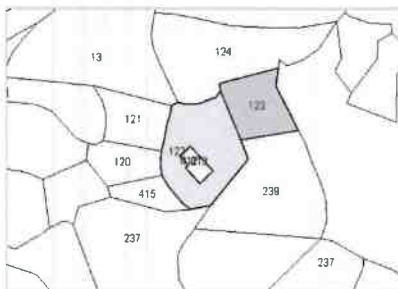


Referencia catastral: 04086A019002390000ES

Localización: Polígono 19 Parcela 239
VAZQUEZ. SORBAS [ALMERÍA]

Titularidad principal

Apellidos Nombre / Razón social	NIF	Domicilio
ALBACETE RAMIREZ PEDRO		MN SORBAS 04270 SORBAS [ALMERÍA]

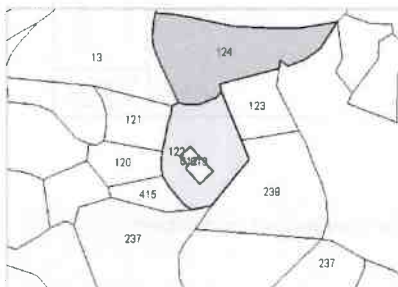


Referencia catastral: 04086A019001230000EY

Localización: Polígono 19 Parcela 123
VAZQUEZ. SORBAS [ALMERÍA]

Titularidad principal

Apellidos Nombre / Razón social	NIF	Domicilio
GARCIA CABEZAS ISABEL		MN SORBAS 04270 SORBAS [ALMERÍA]



Referencia catastral: 04086A019001240000EG

Localización: Polígono 19 Parcela 124
VAZQUEZ. SORBAS [ALMERÍA]

Titularidad principal

Apellidos Nombre / Razón social	NIF	Domicilio
ALPAÑEZ HARO FRANCISCO	27134514B	DS VARGUICAS 13 04277 SORBAS [ALMERÍA]






GOBIERNO DE ESPAÑA

VICEPRESIDENCIA PRIMERA DEL GOBIERNO

MINISTERIO DE HACIENDA

SECRETARÍA DE ESTADO DE HACIENDA

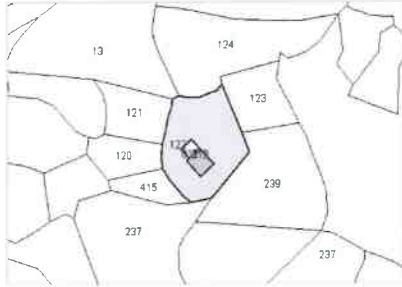
DIRECCIÓN GENERAL DEL CATASTRO



CERTIFICACIÓN CATASTRAL DESCRIPTIVA Y GRÁFICA

Referencia catastral: 04086A019001220000EB

RELACIÓN DE PARCELAS COLINDANTES

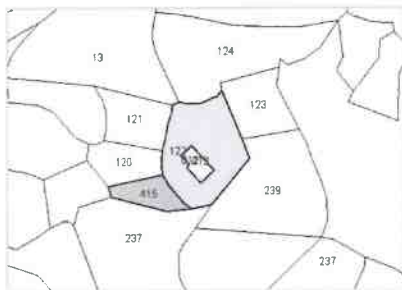


Referencia catastral: DI4501300000000001YQ

Localización: DS VARGUICAS 13
SORBAS [ALMERÍA]

Titularidad principal

Apellidos Nombre / Razón social	NIF	Domicilio
ALPAÑEZ HARO FRANCISCO	27134514B	DS VARGUICAS 13 04277 SORBAS [ALMERÍA]

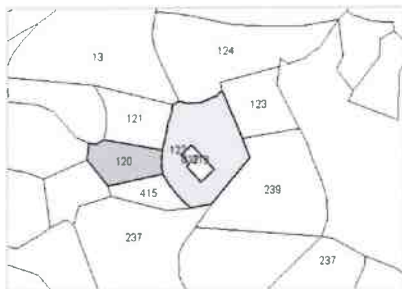


Referencia catastral: 04086A019004150000EL

Localización: Polígono 19 Parcela 415
VAZQUEZ. SORBAS [ALMERÍA]

Titularidad principal

Apellidos Nombre / Razón social	NIF	Domicilio
ALPAÑEZ HARO FRANCISCO	27134514B	DS VARGUICAS 13 04277 SORBAS [ALMERÍA]

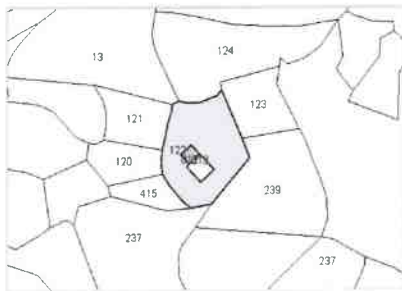


Referencia catastral: 04086A019001200000EW

Localización: Polígono 19 Parcela 120
VAZQUEZ. SORBAS [ALMERÍA]

Titularidad principal

Apellidos Nombre / Razón social	NIF	Domicilio
ALPAÑEZ HARO FRANCISCO	27134514B	DS VARGUICAS 13 04277 SORBAS [ALMERÍA]

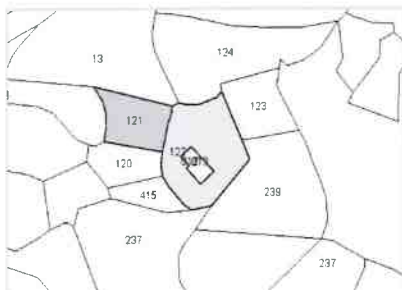


Referencia catastral: DI4501200000000001BQ

Localización: DS VARGUICAS 12
SORBAS [ALMERÍA]

Titularidad principal

Apellidos Nombre / Razón social	NIF	Domicilio
ALPAÑEZ HARO FRANCISCO	27134514B	DS VARGUICAS 13 04277 SORBAS [ALMERÍA]



Referencia catastral: 04086A019001210000EA

Localización: Polígono 19 Parcela 121
VAZQUEZ. SORBAS [ALMERÍA]

Titularidad principal

Apellidos Nombre / Razón social	NIF	Domicilio
ALPAÑEZ HARO FRANCISCO	27134514B	DS VARGUICAS 13 04277 SORBAS [ALMERÍA]

Documento firmado con CSV y sello de la Dirección General del Catastro
CSV: DQ5PB3CY9MTE5PG (verificable en <https://www.sedecatastro.gob.es>) | Fecha de firma: 13/01/2025





GOBIERNO DE ESPAÑA

VICEPRESIDENCIA PRIMERA DEL GOBIERNO

MINISTERIO DE HACIENDA

SECRETARÍA DE ESTADO DE HACIENDA

DIRECCIÓN GENERAL DEL CATASTRO



CERTIFICACIÓN CATASTRAL DESCRIPTIVA Y GRÁFICA

Referencia catastral: DI450120000000001BQ

DATOS DESCRIPTIVOS DEL INMUEBLE

Localización: DS VARGUICAS 12 04277 SORBAS [ALMERÍA]

Clase: Rústico

Uso principal: Residencial

Superficie construida: 57 m2

Año construcción: 1960

Valor catastral: [2025]: 3.658,00 €

Valor catastral suelo: 501,72 €

Valor catastral construcción: 3.156,28 €

Titularidad:

Apellidos Nombre / Razón social
ALPAÑEZ HARO FRANCISCO

NIF/NIE

27134514B

Derecho

50,00% de propiedad

Domicilio

DS VARGUICAS 13
04277 SORBAS [ALMERÍA]

CAZORLA SANCHEZ MARIA

27169881B

50,00% de propiedad

DS VARGUICAS 13
04277 SORBAS [ALMERÍA]

Construcción

Esc./Plta./Prta. Destino
E/00/01 VIVIENDA

Superficie m²

57

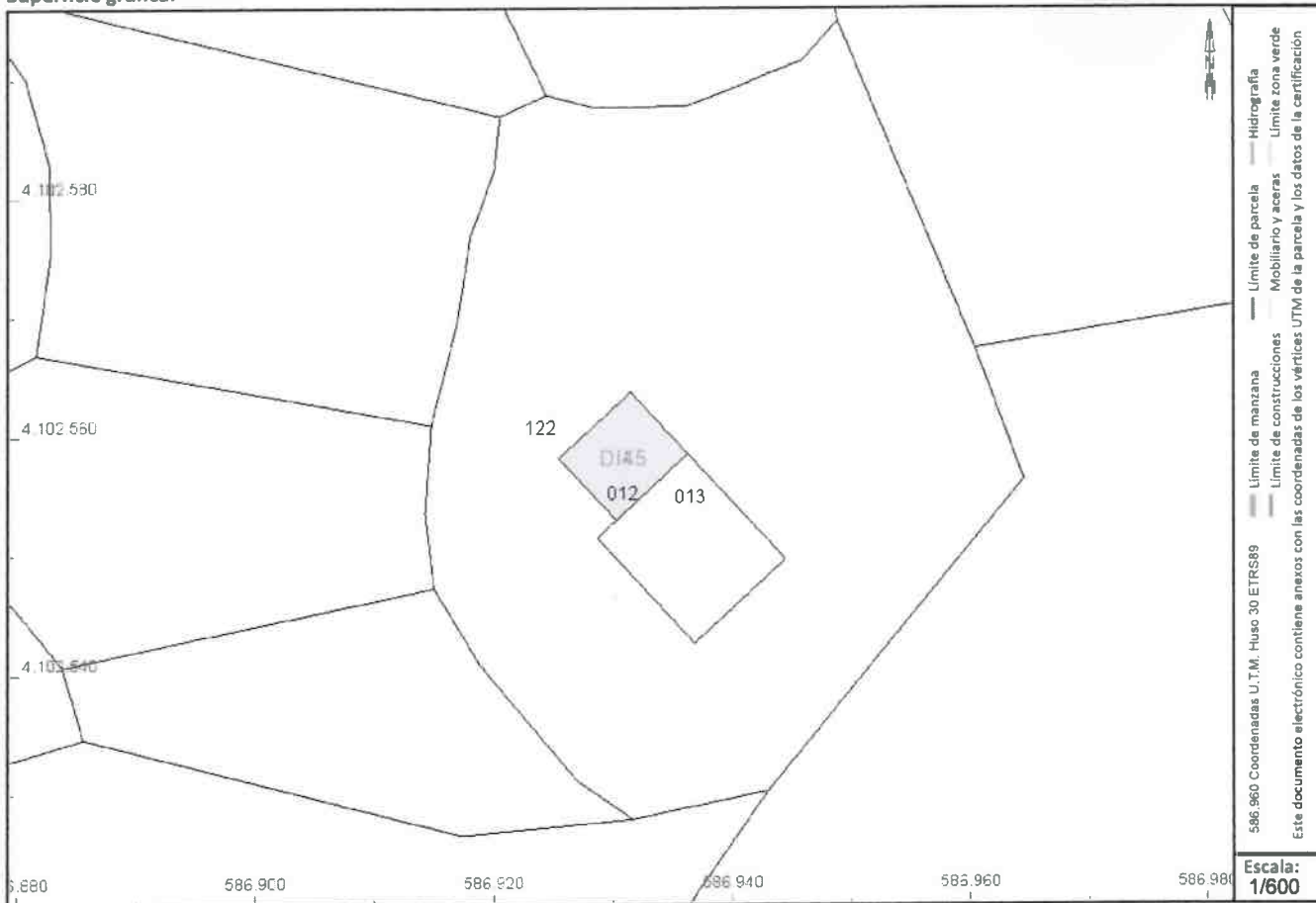
Esc./Plta./Prta. Destino

Superficie m²

PARCELA CATASTRAL

Superficie gráfica: 58 m2

Parcela construida sin división horizontal



Este certificado refleja los datos incorporados a la Base de Datos del Catastro. Solo podrá utilizarse para el ejercicio de las competencias del solicitante.

Solicitante: NOTARIA 15 DE SORBAS [Almería]

Finalidad: NOTARIA

Fecha de emisión: 13/01/2025

Documento firmado con CSV y sello de la Dirección General del Catastro
CSV: 6FTBPQDQ0XN3V5QK (verificable en <https://www.sedecatastro.gob.es>) | Fecha de firma: 13/01/2025





GOBIERNO DE ESPAÑA

VICEPRESIDENCIA PRIMERA DEL GOBIERNO

MINISTERIO DE HACIENDA

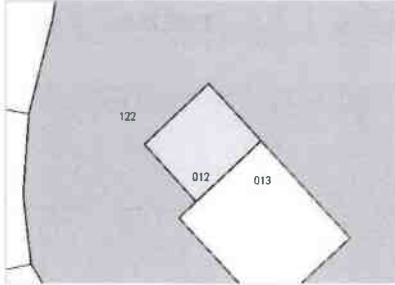
SECRETARÍA DE ESTADO DE HACIENDA

DIRECCIÓN GENERAL DEL CATASTRO

CERTIFICACIÓN CATASTRAL DESCRIPTIVA Y GRÁFICA

Referencia catastral: DI450120000000001BQ

RELACIÓN DE PARCELAS COLINDANTES

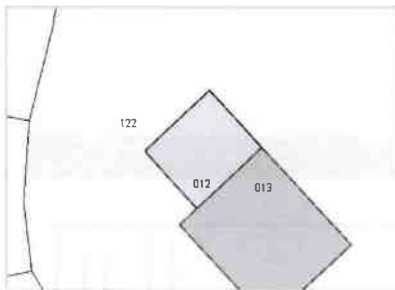


Referencia catastral: 04086A019001220000EB

Localización: Polígono 19 Parcela 122
VAZQUEZ. SORBAS [ALMERÍA]

Titularidad principal

Apellidos Nombre / Razón social	NIF	Domicilio
ALPAÑEZ HARO FRANCISCO	27134514B	DS VARGUICAS 13 04277 SORBAS [ALMERÍA]



Referencia catastral: DI4501300000000001YQ

Localización: DS VARGUICAS 13
SORBAS [ALMERÍA]

Titularidad principal

Apellidos Nombre / Razón social	NIF	Domicilio
ALPAÑEZ HARO FRANCISCO	27134514B	DS VARGUICAS 13 04277 SORBAS [ALMERÍA]

Documento firmado con CSV y sello de la Dirección General del Catastro
CSV: 6FTBPQDDQ0XN3V5QK (verificable en <https://www.sedecatastro.gob.es>) | Fecha de firma: 13/01/2025





GOBIERNO DE ESPAÑA

VICEPRESIDENCIA PRIMERA DEL GOBIERNO

MINISTERIO DE HACIENDA

SECRETARÍA DE ESTADO DE HACIENDA

DIRECCIÓN GENERAL DEL CATASTRO



CERTIFICACIÓN CATASTRAL DESCRIPTIVA Y GRÁFICA

Referencia catastral: DI450130000000001YQ

DATOS DESCRIPTIVOS DEL INMUEBLE

Localización: DS VARGUICAS 13 04277 SORBAS [ALMERÍA]

Clase: Rústico

Uso principal: Residencial

Superficie construida: 126 m²

Año construcción: 1960

Valor catastral: [2025]: 10.952,63 €

Valor catastral suelo: 1.109,07 €

Valor catastral construcción: 9.843,56 €

Titularidad:

Apellidos Nombre / Razón social	NIF/NIE	Derecho	Domicilio
ALPAÑEZ HARO FRANCISCO	27134514B	50,00% de propiedad	DS VARGUICAS 13 04277 SORBAS [ALMERÍA]
CAZORLA SANCHEZ MARIA	27189681B	50,00% de propiedad	DS VARGUICAS 13 04277 SORBAS [ALMERÍA]

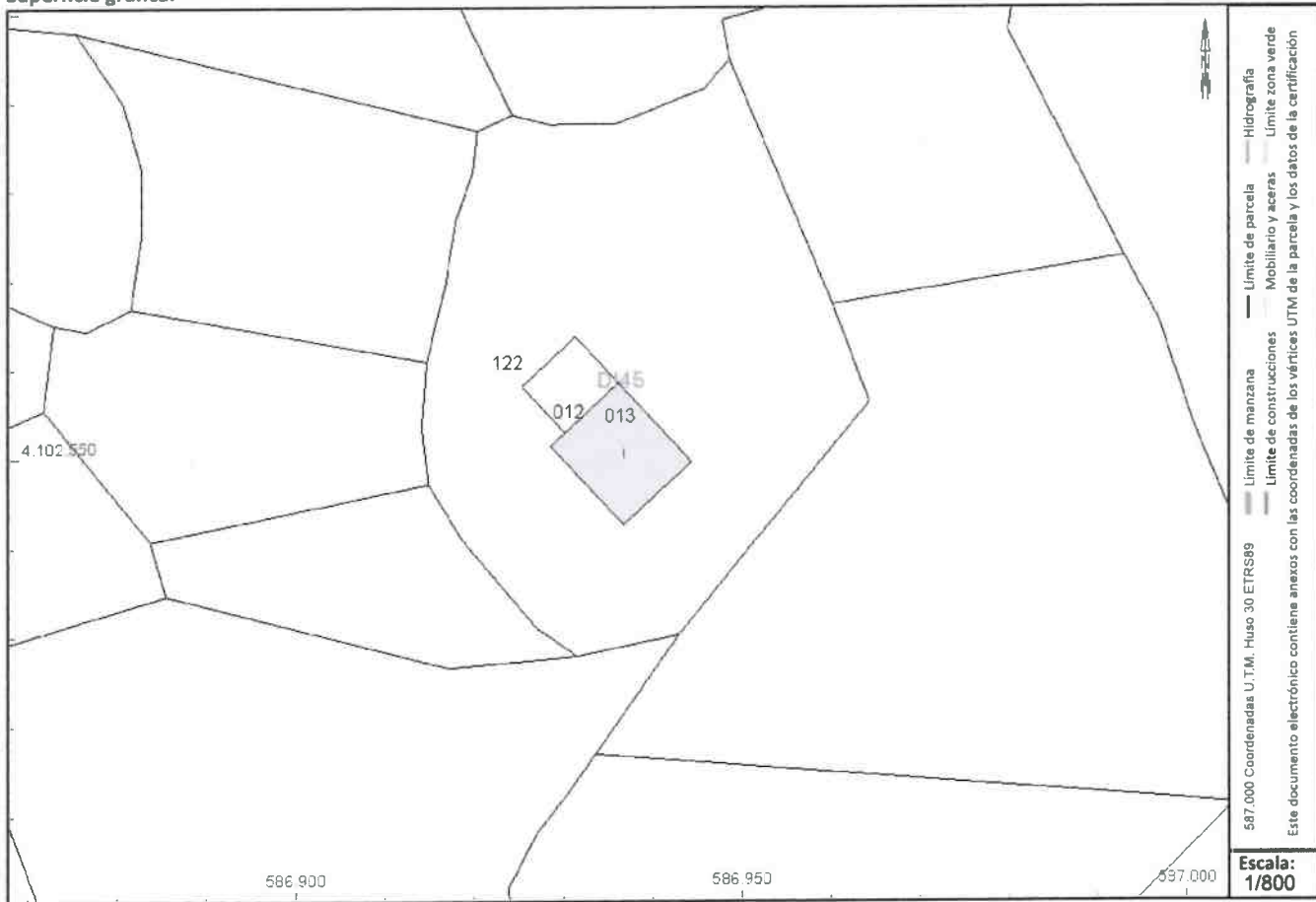
Construcción

Esc./Pita./Prta. Destino	Superficie m ²	Esc./Pita./Prta. Destino	Superficie m ²
E/00/01 VIVIENDA	126		

PARCELA CATASTRAL

Superficie gráfica: 126 m²

Parcela construida sin división horizontal



Este certificado refleja los datos incorporados a la Base de Datos del Catastro. Solo podrá utilizarse para el ejercicio de las competencias del solicitante.

Solicitante: NOTARIA 15 DE SORBAS [Almería]

Finalidad: NOTARIA

Fecha de emisión: 13/01/2025

Documento firmado con CSV y sello de la Dirección General del Catastro
CSV: Z7PZMYDD84D6YXJE (verificable en <https://www.sedecatastro.gob.es>) | Fecha de firma: 13/01/2025





GOBIERNO DE ESPAÑA

VICEPRESIDENCIA PRIMERA DEL GOBIERNO

MINISTERIO DE HACIENDA

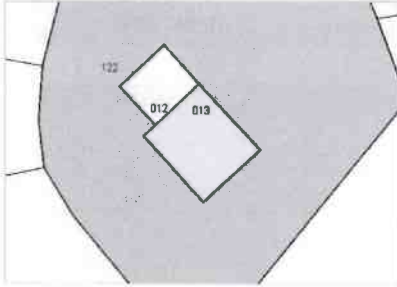
SECRETARÍA DE ESTADO DE HACIENDA

DIRECCIÓN GENERAL DEL CATASTRO

CERTIFICACIÓN CATASTRAL DESCRIPTIVA Y GRÁFICA

Referencia catastral: DI450130000000001YQ

RELACIÓN DE PARCELAS COLINDANTES

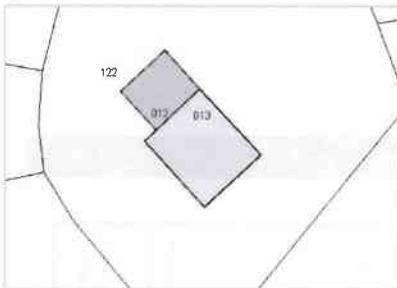


Referencia catastral: 04086A019001220000EB

Localización: Polígono 19 Parcela 122
VAZQUEZ. SORBAS [ALMERÍA]

Titularidad principal

Apellidos Nombre / Razón social	NIF	Domicilio
ALPAÑEZ HARO FRANCISCO	27134514B	DS VARGUICAS 13 04277 SORBAS [ALMERÍA]



Referencia catastral: DI4501200000000001BQ

Localización: DS VARGUICAS 12
SORBAS [ALMERÍA]

Titularidad principal

Apellidos Nombre / Razón social	NIF	Domicilio
ALPAÑEZ HARO FRANCISCO	27134514B	DS VARGUICAS 13 04277 SORBAS [ALMERÍA]

Documento firmado con CSV y sello de la Dirección General del Catastro
CSV: Z7PZMYDD84D6YXJE (verificable en <https://www.sedecatastro.gob.es>) | Fecha de firma: 13/01/2025





GOBIERNO DE ESPAÑA

VICEPRESIDENCIA PRIMERA DEL GOBIERNO

MINISTERIO DE HACIENDA

SECRETARÍA DE ESTADO DE HACIENDA

DIRECCIÓN GENERAL DEL CATASTRO



CERTIFICACIÓN CATASTRAL DESCRIPTIVA Y GRÁFICA

Referencia catastral: 04086A019001240000EG

DATOS DESCRIPTIVOS DEL INMUEBLE

Localización: Polígono 19 Parcela 124 VAZQUEZ. SORBAS [ALMERÍA]

Clase: Rústico

Uso principal: Agrario

Valor catastral: [2025]:

5,47 €

Valor catastral suelo:

5,47 €

Valor catastral construcción:

0,00 €

Titularidad:

Apellidos Nombre / Razón social

ALPAÑEZ HARO FRANCISCO

NIF/NIE

27134514B

Derecho

50,00% de propiedad

Domicilio

DS VARGUICAS 13

04277 SORBAS [ALMERÍA]

CAZORLA SANCHEZ MARIA

27169681B

50,00% de propiedad

DS VARGUICAS 13

04277 SORBAS [ALMERÍA]

Cultivo

Subparcela

Cultivo/Aprovechamiento

IP Superficie m²

00 2.111

Subparcela

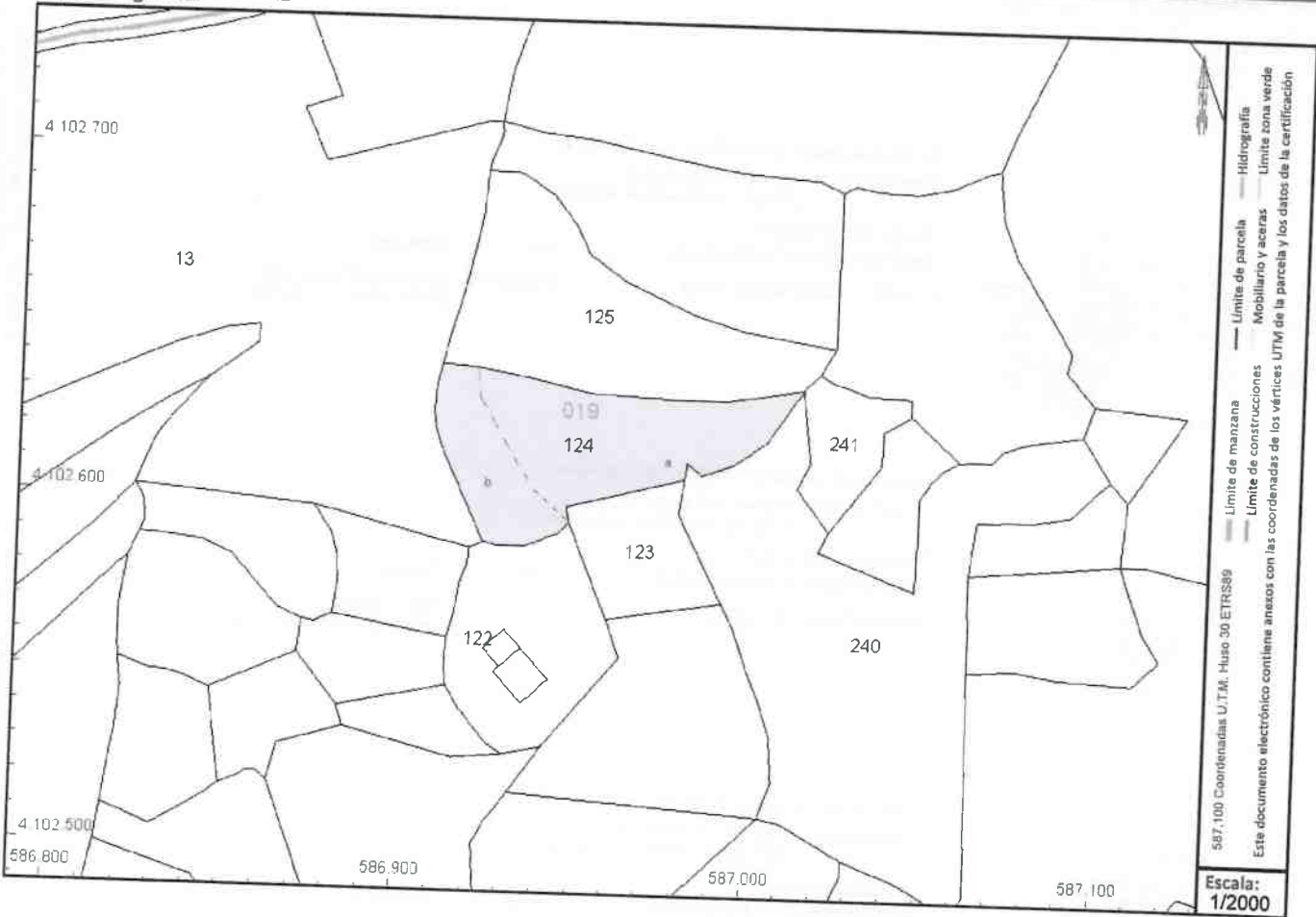
Cultivo/Aprovechamiento

IP Superficie m²

00 958

PARCELA CATASTRAL

Superficie gráfica: 3.069 m²



Documento firmado con CSV y sello de la Dirección General del Catastro
CSV: NIKXP6EQKY9A1HN (verificable en <https://www.sedecatastro.gob.es>) | Fecha de firma: 13/01/2025



Este certificado refleja los datos incorporados a la Base de Datos del Catastro. Solo podrá utilizarse para el ejercicio de las competencias del solicitante.

Solicitante: NOTARIA 15 DE SORBAS [Almería]

Finalidad: NOTARIA

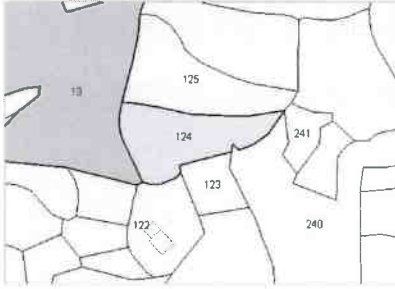
Fecha de emisión: 13/01/2025



CERTIFICACIÓN CATASTRAL DESCRIPTIVA Y GRÁFICA

Referencia catastral: 04086A019001240000EG

RELACION DE PARCELAS COLINDANTES

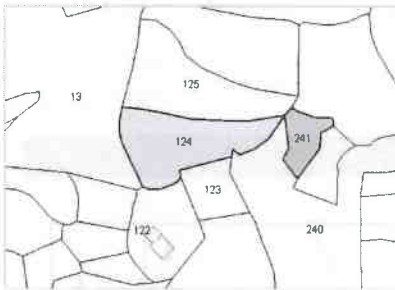


Referencia catastral: 04086A019000130000EI

Localización: Polígono 19 Parcela 13
VAZQUEZ. SORBAS [ALMERÍA]

Titularidad principal

Apellidos Nombre / Razón social	NIF	Domicilio
HARO GONZALEZ MARIA DEL ROSARIO	27189698M	DS VARGUICAS 11 04270 SORBAS [ALMERÍA]

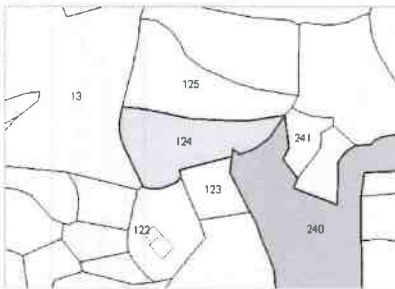


Referencia catastral: 04086A019002410000EE

Localización: Polígono 19 Parcela 241
VAZQUEZ. SORBAS [ALMERÍA]

Titularidad principal

Apellidos Nombre / Razón social	NIF	Domicilio
FUENTES CESAR JOSE JUAN	34860217Z	CL GOLONDRINA [LG] 14 04110 NIJAR [ALMERÍA]

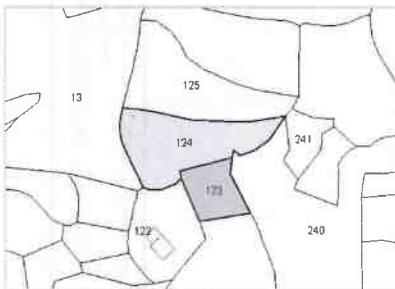


Referencia catastral: 04086A019002400000EJ

Localización: Polígono 19 Parcela 240
VAZQUEZ. SORBAS [ALMERÍA]

Titularidad principal

Apellidos Nombre / Razón social	NIF	Domicilio
FUENTES CESAR JOSE JUAN	34860217Z	CL GOLONDRINA [LG] 14 04110 NIJAR [ALMERÍA]

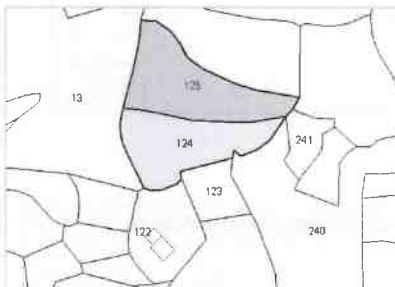


Referencia catastral: 04086A019001230000EY

Localización: Polígono 19 Parcela 123
VAZQUEZ. SORBAS [ALMERÍA]

Titularidad principal

Apellidos Nombre / Razón social	NIF	Domicilio
GARCIA CABEZAS ISABEL		MN SORBAS 04270 SORBAS [ALMERÍA]



Referencia catastral: 04086A019001250000EQ

Localización: Polígono 19 Parcela 125
VAZQUEZ. SORBAS [ALMERÍA]

Titularidad principal

Apellidos Nombre / Razón social	NIF	Domicilio
ALPAÑEZ HARO FRANCISCO	27134514B	DS VARGUICAS 13 04277 SORBAS [ALMERÍA]





GOBIERNO DE ESPAÑA

VICEPRESIDENCIA PRIMERA DEL GOBIERNO

MINISTERIO DE HACIENDA

SECRETARÍA DE ESTADO DE HACIENDA

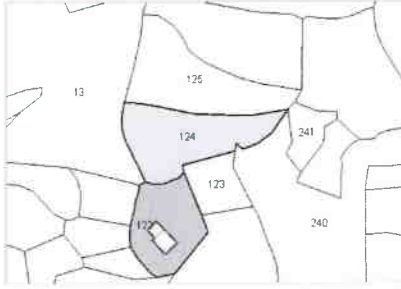
DIRECCIÓN GENERAL DEL CATASTRO



CERTIFICACIÓN CATASTRAL DESCRIPTIVA Y GRÁFICA

Referencia catastral: 04086A019001240000EG

RELACIÓN DE PARCELAS COLINDANTES



Referencia catastral: 04086A019001220000EB

Localización: Polígono 19 Parcela 122
VAZQUEZ. SORBAS [ALMERÍA]

Titularidad principal

Apellidos Nombre / Razón social	NIF	Domicilio
ALPAÑEZ HARO FRANCISCO	27134514B	DS VARGUICAS 13 04277 SORBAS [ALMERÍA]

Documento firmado con CSV y sello de la Dirección General del Catastro
CSV: NIKXPF6EQKY9A1HN (verificable en <https://www.sedecatastro.gob.es>) | Fecha de firma: 13/01/2025





GOBIERNO DE ESPAÑA

VICEPRESIDENCIA PRIMERA DEL GOBIERNO

MINISTERIO DE HACIENDA

SECRETARÍA DE ESTADO DE HACIENDA

DIRECCIÓN GENERAL DEL CATASTRO



CERTIFICACIÓN CATASTRAL DESCRIPTIVA Y GRÁFICA

Referencia catastral: 04086A019001250000EQ

DATOS DESCRIPTIVOS DEL INMUEBLE

Localización: Polígono 19 Parcela 125 VAZQUEZ. SORBAS [ALMERÍA]

Clase: Rústico
Uso principal: Agrario

Valor catastral: [2025]: 7,35 €
Valor catastral suelo: 7,35 €
Valor catastral construcción: 0,00 €

Titularidad:

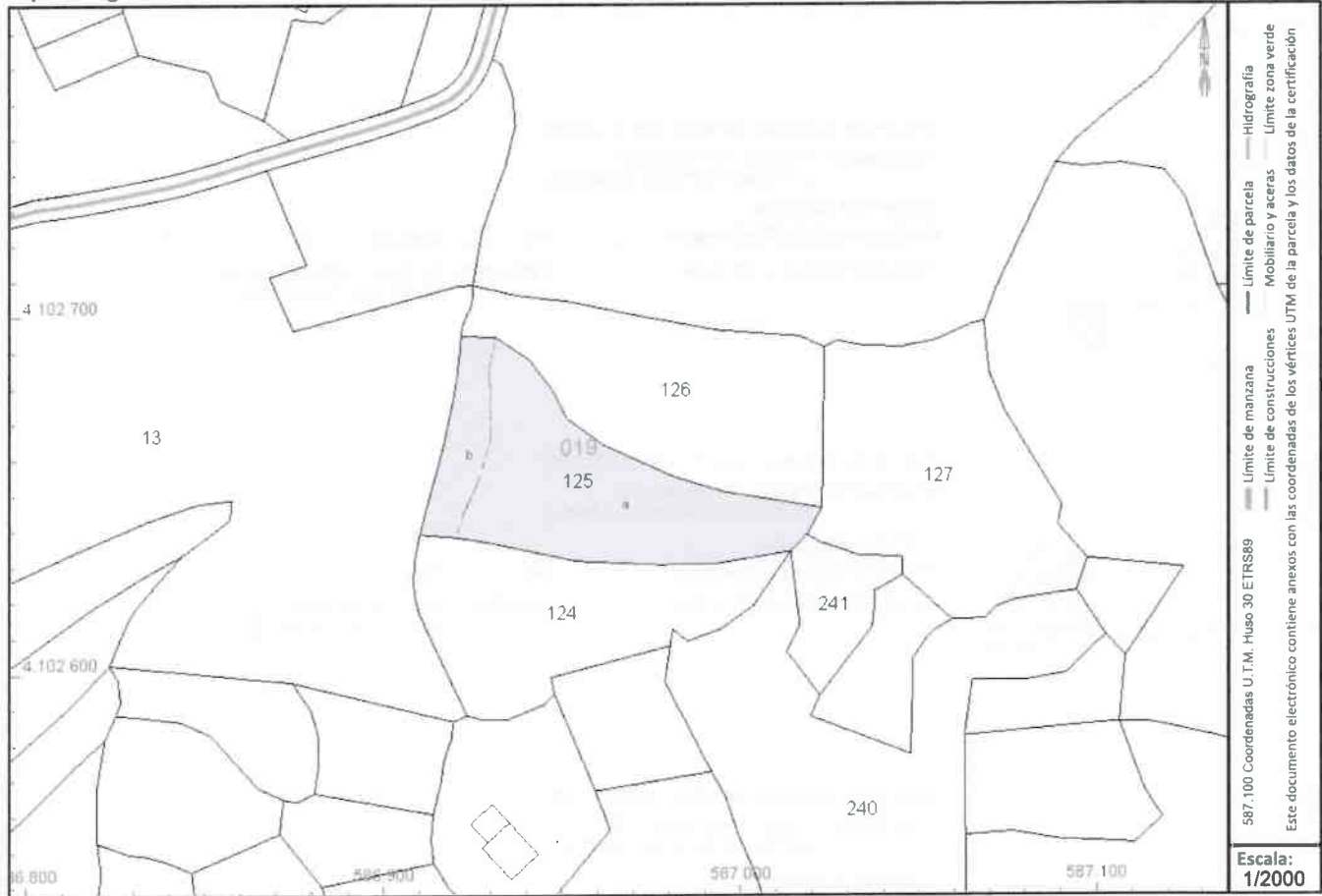
Apellidos Nombre / Razón social	NIF/NIE	Derecho	Domicilio
ALPAÑEZ HARO FRANCISCO	27134514B	50,00% de propiedad	DS VARGUICAS 13 04277 SORBAS [ALMERÍA]
CAZORLA SANCHEZ MARIA	27189681B	50,00% de propiedad	DS VARGUICAS 13 04277 SORBAS [ALMERÍA]

Cultivo

Subparcela	Cultivo/Aprovechamiento	IP	Superficie m ²	Subparcela	Cultivo/Aprovechamiento	IP	Superficie m ²
a	C- Labor o Labradío seco	00	2.895	b	E- Pastos	00	620

PARCELA CATASTRAL

Superficie gráfica: 3.515 m²



Este certificado refleja los datos incorporados a la Base de Datos del Catastro. Solo podrá utilizarse para el ejercicio de las competencias del solicitante.

Solicitante: NOTARIA 15 DE SORBAS [Almería-a]
Finalidad: NOTARIA
Fecha de emisión: 13/01/2025

Documento firmado con CSV y sello de la Dirección General del Catastro
CSV: NAHSREYBTDSDXKH0HZ (verificable en <https://www.sedecatastro.gob.es>) | Fecha de firma: 13/01/2025

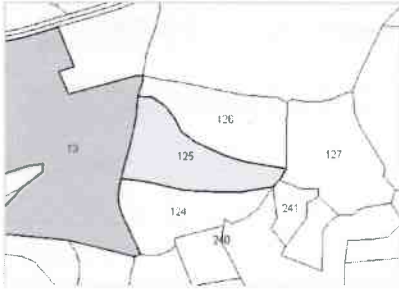




CERTIFICACIÓN CATASTRAL DESCRIPTIVA Y GRÁFICA

Referencia catastral: 04086A019001250000EQ

RELACIÓN DE PARCELAS COLINDANTES

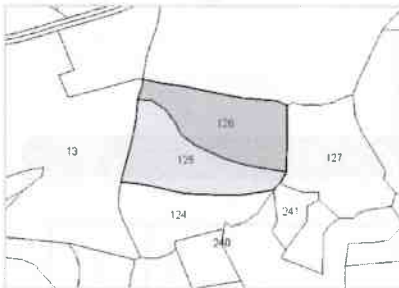


Referencia catastral: 04086A019000130000EI

Localización: Polígono 19 Parcela 13
VAZQUEZ. SORBAS [ALMERÍA]

Titularidad principal

Apellidos Nombre / Razón social	NIF	Domicilio
HARO GONZALEZ MARIA DEL ROSARIO	27169698M	DS VARGUICAS 11 04270 SORBAS [ALMERÍA]



Referencia catastral: 04086A019001260000EP

Localización: Polígono 19 Parcela 126
VAZQUEZ. SORBAS [ALMERÍA]

Titularidad principal

Apellidos Nombre / Razón social	NIF	Domicilio
GONZALEZ GALERA ALFONSO		MN SORBAS 04270 SORBAS [ALMERÍA]

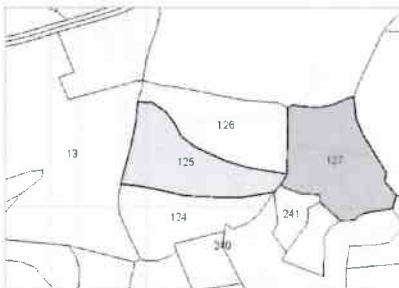


Referencia catastral: 04086A019002410000EE

Localización: Polígono 19 Parcela 241
VAZQUEZ. SORBAS [ALMERÍA]

Titularidad principal

Apellidos Nombre / Razón social	NIF	Domicilio
FUENTES CESAR JOSE JUAN	34860217Z	CL GOLONDRINA [LG] 14 04110 NIJAR [ALMERÍA]



Referencia catastral: 04086A019001270000EL

Localización: Polígono 19 Parcela 127
VAZQUEZ. SORBAS [ALMERÍA]

Titularidad principal

Apellidos Nombre / Razón social	NIF	Domicilio
FUENTES CESAR JOSE JUAN	34860217Z	CL GOLONDRINA [LG] 14 04110 NIJAR [ALMERÍA]



Referencia catastral: 04086A019002400000EJ

Localización: Polígono 19 Parcela 240
VAZQUEZ. SORBAS [ALMERÍA]

Titularidad principal

Apellidos Nombre / Razón social	NIF	Domicilio
FUENTES CESAR JOSE JUAN	34860217Z	CL GOLONDRINA [LG] 14 04110 NIJAR [ALMERÍA]





GOBIERNO DE ESPAÑA

VICEPRESIDENCIA PRIMERA DEL GOBIERNO

MINISTERIO DE HACIENDA

SECRETARÍA DE ESTADO DE HACIENDA

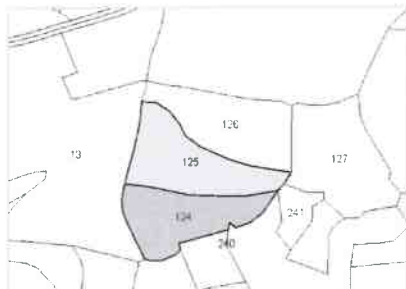
DIRECCIÓN GENERAL DEL CATASTRO



CERTIFICACIÓN CATASTRAL DESCRIPTIVA Y GRÁFICA

Referencia catastral: 04086A019001250000EQ

RELACIÓN DE PARCELAS COLINDANTES



Referencia catastral: 04086A019001240000EG

Localización: Polígono 19 Parcela 124
VAZQUEZ. SORBAS [ALMERÍA]

Titularidad principal

Apellidos Nombre / Razón social	NIF	Domicilio
ALPAÑEZ HARO FRANCISCO	27134514B	DS VARGUICAS 13 04277 SORBAS [ALMERÍA]





GOBIERNO DE ESPAÑA

VICEPRESIDENCIA PRIMERA DEL GOBIERNO

MINISTERIO DE HACIENDA

SECRETARÍA DE ESTADO DE HACIENDA

DIRECCIÓN GENERAL DEL CATASTRO



CERTIFICACIÓN CATASTRAL DESCRIPTIVA Y GRÁFICA

Referencia catastral: 04086A019002380000EE

DATOS DESCRIPTIVOS DEL INMUEBLE

Localización: Polígono 19 Parcela 238 VAZQUEZ. SORBAS [ALMERÍA]

Clase: Rústico
Uso principal: Agrario

Valor catastral: [2025]: 6,82 €
Valor catastral suelo: 6,82 €
Valor catastral construcción: 0,00 €

Titularidad:

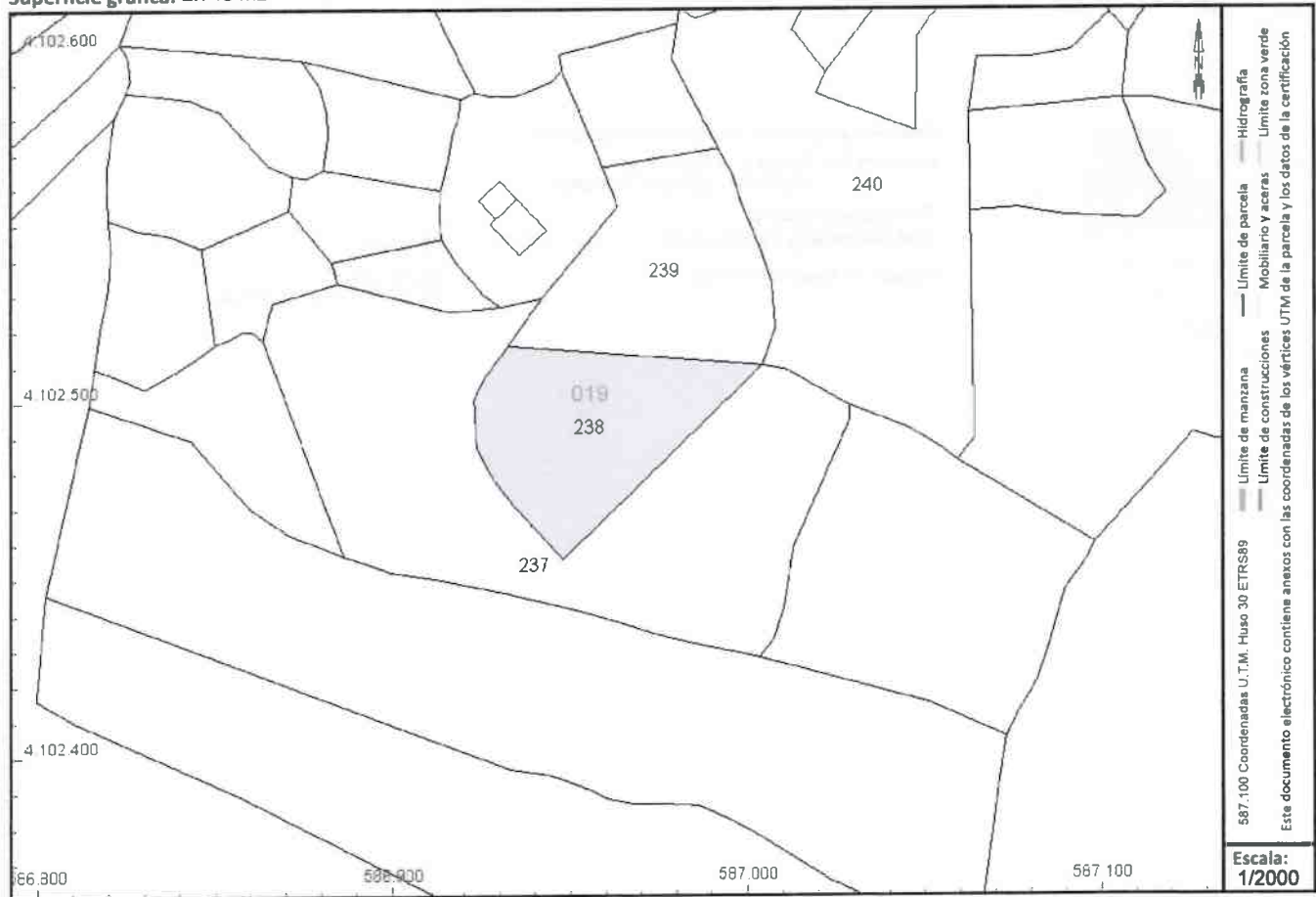
Apellidos Nombre / Razón social	NIF/NIE	Derecho	Domicilio
ALPAÑEZ HARO FRANCISCO	27134514B	50,00% de propiedad	DS VARGUICAS 13 04277 SORBAS [ALMERÍA]
CAZORLA SANCHEZ MARIA	27189681B	50,00% de propiedad	DS VARGUICAS 13 04277 SORBAS [ALMERÍA]

Cultivo

Subparcela	Cultivo/Aprovechamiento	IP	Superficie m ²	Subparcela	Cultivo/Aprovechamiento	IP	Superficie m ²
0	C- Labor o Labradío seco	00	2.748				

PARCELA CATASTRAL

Superficie gráfica: 2.748 m²



Este certificado refleja los datos incorporados a la Base de Datos del Catastro. Solo podrá utilizarse para el ejercicio de las competencias del solicitante.

Solicitante: NOTARIA 15 DE SORBAS [Almería]

Finalidad: NOTARIA

Fecha de emisión: 13/01/2025

Documento firmado con CSV y sello de la Dirección General del Catastro
CSV: K9GQ1CX5GNZBJDCG (verificable en <https://www.sedecatastro.gob.es>) | Fecha de firma: 13/01/2025

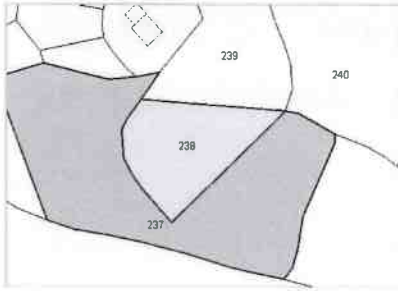




CERTIFICACIÓN CATASTRAL DESCRIPTIVA Y GRÁFICA

Referencia catastral: 04086A019002380000EE

RELACIÓN DE PARCELAS COLINDANTES

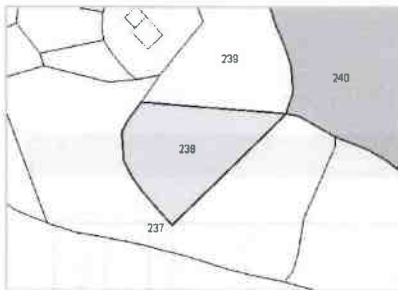


Referencia catastral: 04086A019002370000EJ

Localización: Polígono 19 Parcela 237
VAZQUEZ. SORBAS [ALMERÍA]

Titularidad principal

Apellidos Nombre / Razón social	NIF	Domicilio
SANCHEZ HARO PEDRO		MN SORBAS 04270 SORBAS [ALMERÍA]

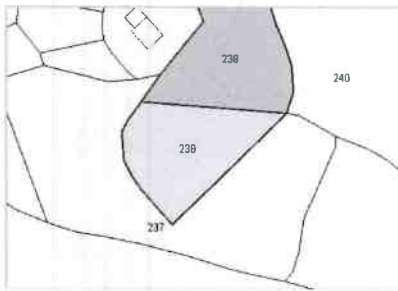


Referencia catastral: 04086A019002400000EJ

Localización: Polígono 19 Parcela 240
VAZQUEZ. SORBAS [ALMERÍA]

Titularidad principal

Apellidos Nombre / Razón social	NIF	Domicilio
FUENTES CESAR JOSE JUAN	34860217Z	CL GOLONDRINA [LG] 14 04110 NIJAR [ALMERÍA]



Referencia catastral: 04086A019002390000ES

Localización: Polígono 19 Parcela 238
VAZQUEZ. SORBAS [ALMERÍA]

Titularidad principal

Apellidos Nombre / Razón social	NIF	Domicilio
ALBACETE RAMIREZ PEDRO		MN SORBAS 04270 SORBAS [ALMERÍA]





GOBIERNO DE ESPAÑA

VICEPRESIDENCIA PRIMERA DEL GOBIERNO

MINISTERIO DE HACIENDA

SECRETARÍA DE ESTADO DE HACIENDA

DIRECCIÓN GENERAL DEL CATASTRO



CERTIFICACIÓN CATASTRAL DESCRIPTIVA Y GRÁFICA

Referencia catastral: 04086A019004150000EL

DATOS DESCRIPTIVOS DEL INMUEBLE

Localización: Polígono 19 Parcela 415 VAZQUEZ. SORBAS [ALMERÍA]

Clase: Rústico

Uso principal: Agrario

Valor catastral: [2025]:	1,28 €
Valor catastral suelo:	1,28 €
Valor catastral construcción:	0,00 €

Titularidad:

Apellidos Nombre / Razón social

ALPAÑEZ HARO FRANCISCO

NIF/NIE

27134514B

Derecho

50,00% de propiedad

Domicilio

DS VARGUICAS 13

04277 SORBAS [ALMERÍA]

CAZORLA SANCHEZ MARIA

27169681B

50,00% de propiedad

DS VARGUICAS 13

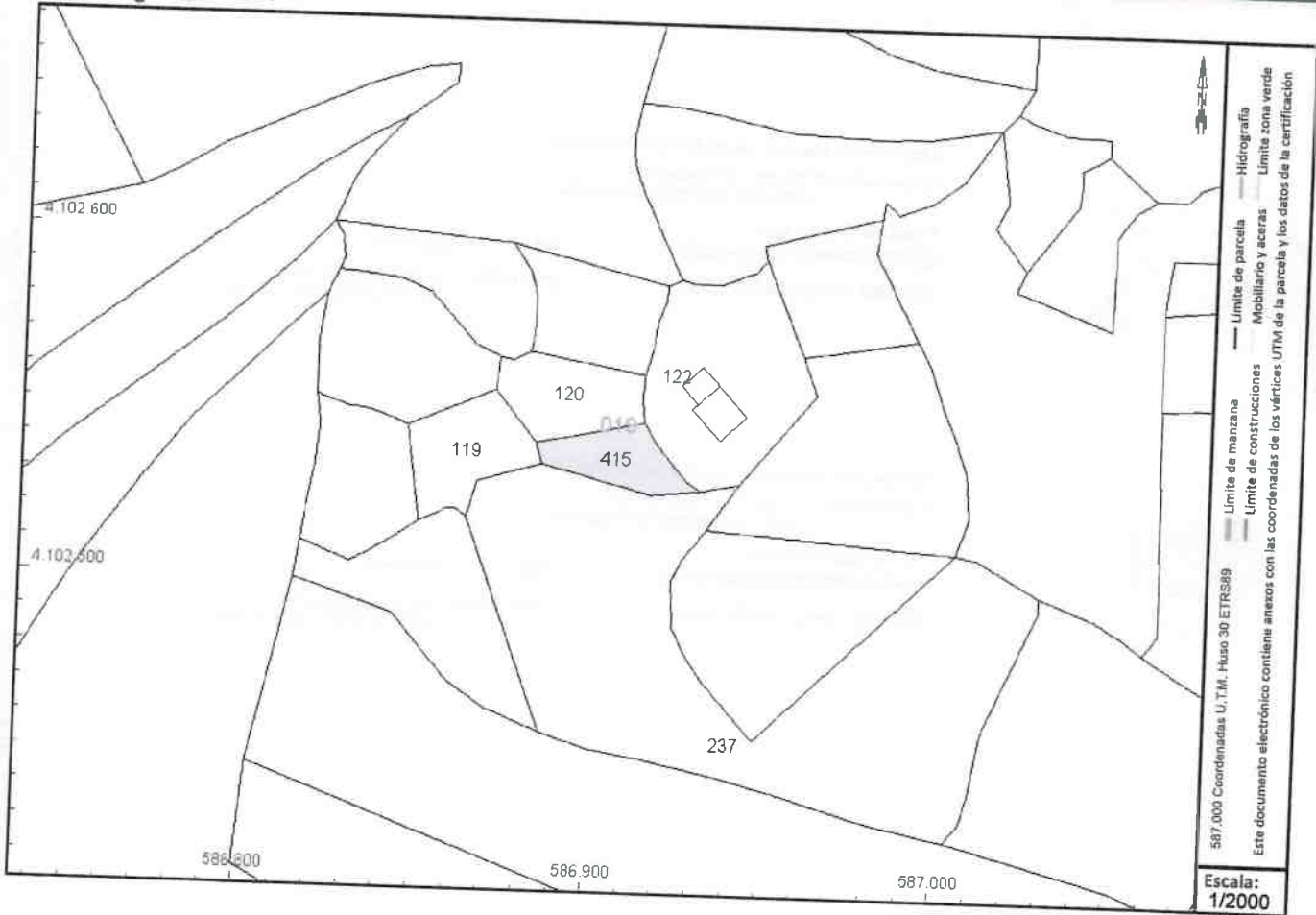
04277 SORBAS [ALMERÍA]

Cultivo

Subparcela	Cultivo/Aprovechamiento	IP	Superficie m ²	Subparcela	Cultivo/Aprovechamiento	IP	Superficie m ²
0	C- Labor o Labradío seco	00	545				

PARCELA CATASTRAL

Superficie gráfica: 545 m2



Documento firmado con CSV y sello de la Dirección General del Catastro
CSV: H814PSGJ4BNP51H4 (verificable en <https://www.sedecatastro.gob.es>) | Fecha de firma: 13/01/2025



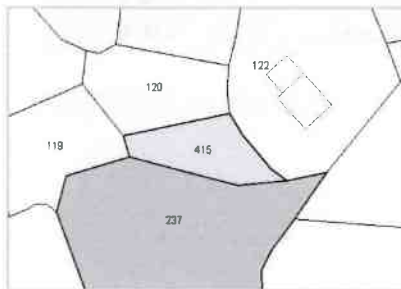
Este certificado refleja los datos incorporados a la Base de Datos del Catastro. Solo podrá utilizarse para el ejercicio de las competencias del solicitante.

Solicitante: NOTARIA 15 DE SORBAS [Almería]

Finalidad: NOTARIA

Fecha de emisión: 13/01/2025

RELACIÓN DE PARCELAS COLINDANTES

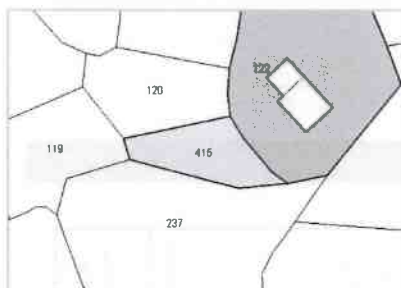


Referencia catastral: 04086A019002370000EJ

Localización: Polígono 19 Parcela 237
VAZQUEZ. SORBAS [ALMERÍA]

Titularidad principal

Apellidos Nombre / Razón social	NIF	Domicilio
SANCHEZ HARO PEDRO		MN SORBAS 04270 SORBAS [ALMERÍA]

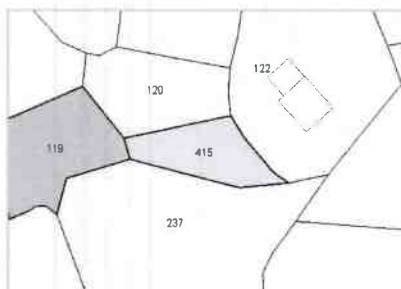


Referencia catastral: 04086A019001220000EB

Localización: Polígono 19 Parcela 122
VAZQUEZ. SORBAS [ALMERÍA]

Titularidad principal

Apellidos Nombre / Razón social	NIF	Domicilio
ALPAÑEZ HARO FRANCISCO	27134514B	DS VARGUICAS 13 04277 SORBAS [ALMERÍA]

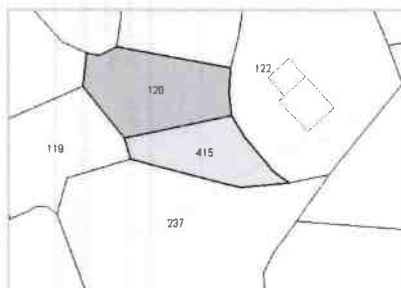


Referencia catastral: 04086A019001190000EB

Localización: Polígono 19 Parcela 119
VAZQUEZ. SORBAS [ALMERÍA]

Titularidad principal

Apellidos Nombre / Razón social	NIF	Domicilio
ALPAÑEZ HARO FRANCISCO	27134514B	DS VARGUICAS 13 04277 SORBAS [ALMERÍA]



Referencia catastral: 04086A019001200000EW

Localización: Polígono 19 Parcela 120
VAZQUEZ. SORBAS [ALMERÍA]

Titularidad principal

Apellidos Nombre / Razón social	NIF	Domicilio
ALPAÑEZ HARO FRANCISCO	27134514B	DS VARGUICAS 13 04277 SORBAS [ALMERÍA]





GOBIERNO DE ESPAÑA

VICEPRESIDENCIA PRIMERA DEL GOBIERNO

MINISTERIO DE HACIENDA

SECRETARÍA DE ESTADO DE HACIENDA

DIRECCIÓN GENERAL DEL CATASTRO



CERTIFICACIÓN CATASTRAL DESCRIPTIVA Y GRÁFICA

Referencia catastral: 04086A019002360000E1

DATOS DESCRIPTIVOS DEL INMUEBLE

Localización: Polígono 19 Parcela 236 VAZQUEZ. SORBAS [ALMERÍA]

Clase: Rústico
Uso principal: Agrario

Valor catastral: [2025]: 4,32 €
Valor catastral suelo: 4,32 €
Valor catastral construcción: 0,00 €

Titularidad:

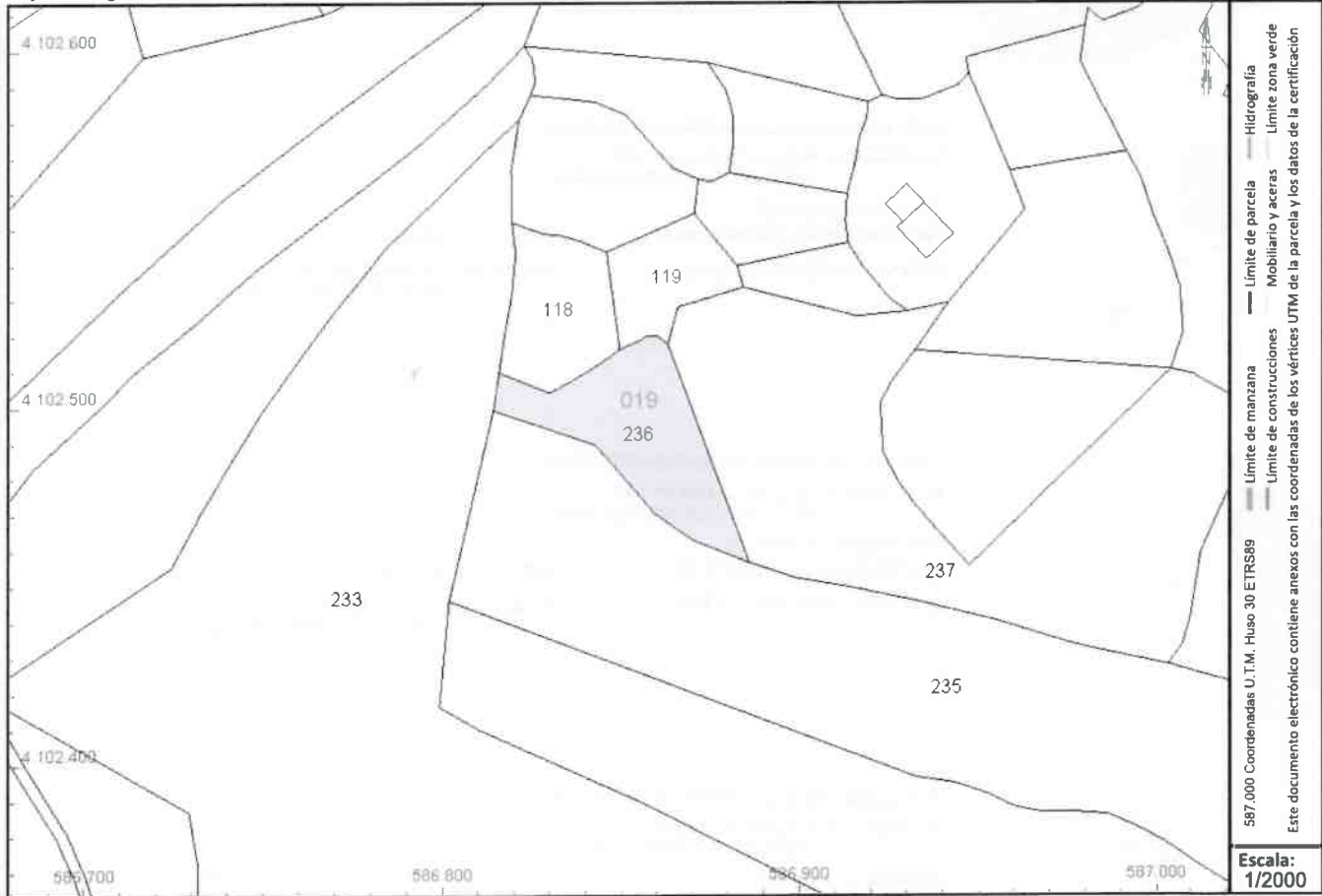
Apellidos Nombre / Razón social	NIF/NIE	Derecho	Domicilio
ALPAÑEZ HARO FRANCISCO	27134514B	50,00% de propiedad	DS VARGUICAS 13 04277 SORBAS [ALMERÍA]
CAZORLA SANCHEZ MARIA	27169681B	50,00% de propiedad	DS VARGUICAS 13 04277 SORBAS [ALMERÍA]

Cultivo

Subparcela	Cultivo/Aprovechamiento	IP	Superficie m ²	Subparcela	Cultivo/Aprovechamiento	IP	Superficie m ²
0	C- Labor o Labradío secoano	00	1.761				

PARCELA CATASTRAL

Superficie gráfica: 1.761 m²



Este certificado refleja los datos incorporados a la Base de Datos del Catastro. Solo podrá utilizarse para el ejercicio de las competencias del solicitante.

Solicitante: NOTARIA 15 DE SORBAS [Almería]
Finalidad: NOTARIA
Fecha de emisión: 13/01/2025

Documento firmado con CSV y sello de la Dirección General del Catastro
CSV: X115KW8GR5RYRHWW (verificable en <https://www.sedecatastro.gob.es>) | Fecha de firma: 13/01/2025

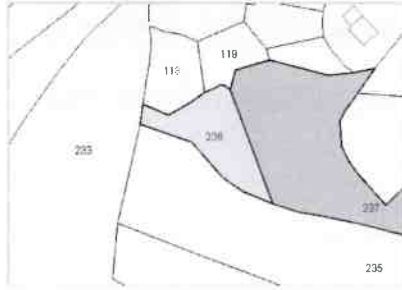




CERTIFICACIÓN CATASTRAL DESCRIPTIVA Y GRÁFICA

Referencia catastral: 04086A019002360000E1

RELACIÓN DE PARCELAS COLINDANTES

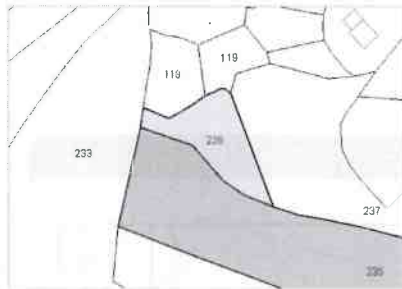


Referencia catastral: 04086A019002370000EJ

Localización: Polígono 19 Parcela 237
VAZQUEZ. SORBAS [ALMERÍA]

Titularidad principal

Apellidos Nombre / Razón social	NIF	Domicilio
SANCHEZ HARO PEDRO		MN SORBAS 04270 SORBAS [ALMERÍA]

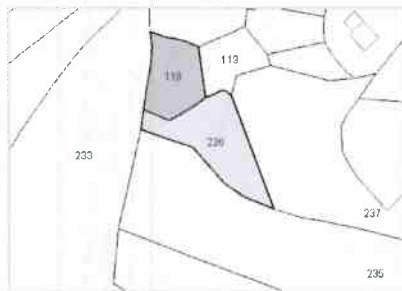


Referencia catastral: 04086A019002350000EX

Localización: Polígono 19 Parcela 235
VAZQUEZ. SORBAS [ALMERÍA]

Titularidad principal

Apellidos Nombre / Razón social	NIF	Domicilio
ALBACETE RAMIREZ PEDRO		MN SORBAS 04270 SORBAS [ALMERÍA]

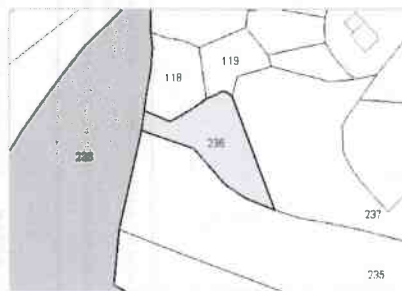


Referencia catastral: 04086A019001180000EA

Localización: Polígono 19 Parcela 118
VAZQUEZ. SORBAS [ALMERÍA]

Titularidad principal

Apellidos Nombre / Razón social	NIF	Domicilio
ALPAÑEZ HARO FRANCISCO	27134514B	DS VARGUICAS 13 04277 SORBAS [ALMERÍA]



Referencia catastral: 04086A019002330000ER

Localización: Polígono 19 Parcela 233
VAZQUEZ. SORBAS [ALMERÍA]

Titularidad principal

Apellidos Nombre / Razón social	NIF	Domicilio
GONZALEZ SANCHEZ ALONSO	45595477R	CL CALVARIO 43 04270 SORBAS [ALMERÍA]



Referencia catastral: 04086A019001190000EB

Localización: Polígono 19 Parcela 119
VAZQUEZ. SORBAS [ALMERÍA]

Titularidad principal

Apellidos Nombre / Razón social	NIF	Domicilio
ALPAÑEZ HARO FRANCISCO	27134514B	DS VARGUICAS 13 04277 SORBAS [ALMERÍA]

